COMUNE DELLA CITTÀ DI CHIUSI

Provincia di Siena



Piano Operativo

con contestuale variante al Piano Strutturale

SCHEDE DEL PATRIMONIO EDILIZIO ESISTENTE – UTOE 3 Santa Caterina-Poggio Gallina

Elab. QC.2

Aprile 2015

Sindaco e Assessore all'Urbanistica:
Stefano Scaramelli

Responsabile del Procedimento
Arch. Luisa Viti

Garante della Comunicazione
Leonardo Mazzini

Ufficio Urbanistica
Geom. Laura Fabiani
Geom. Emiliano Fastelli

GRUPPO DI LAVORO

Urbanistica
Urb. Daniele Rallo – *Progettista e responsabile gruppo di lavoro*
Urb. Raffaele Gerometta - *Responsabile Contrattuale*
Arch. Antonio Mugnai - *Responsabile Coordinamento Locale*
Arch. Sergio Vendrame - *Schedatura Patrimonio Edilizio*
Ing. Elettra Lowenthal - *VAS e VI*
Urb. Lisa De Gasper - *SIT e Cartografia*
Dott. Lucia Foltran - *Giovane Professionista*
Ing. Chiara Luciani - *Collaboratrice*
Urb. Laura Gatto – *Collaboratrice*

Geologia
Dott. Stefania Mencacci
Dott. Andrea Massi
Dott. Elisa Giommarelli

Idraulica
Ing. Lorenzo Castellani

Ecologia vegetale e del paesaggio
Dott. Carlo Blasi

Mobilità e Traffico
Ing. Massimo Ferrini
Ing. Michele Bartalini

Toponomimo/via:	via Sforza Marco	**UTOE**	3. Santa Caterina-Poggio Gallina

Estratto CTR

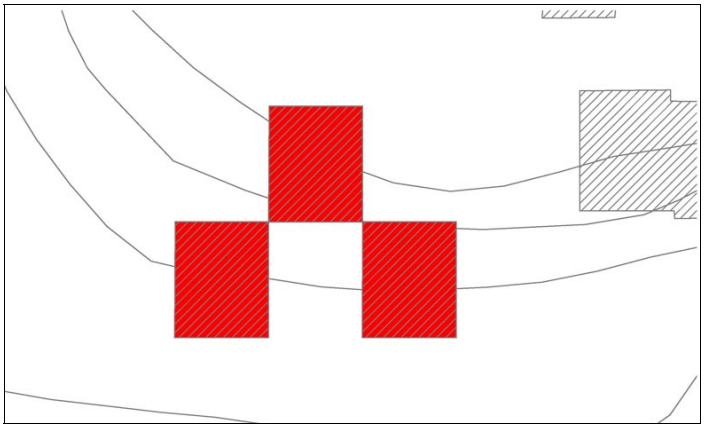

Estratto Catastale

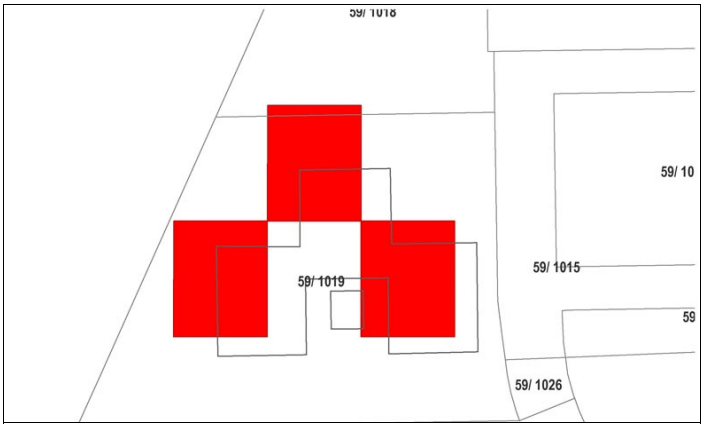

Destinazione edificio da rilievo	residenziale	**Destinazione edificio da ctr**	edificio residenziale
Epoca di costruzione	1994-2007	**Stato di conservazione**	ottimo
Valore storico	nessuno	**Edificio compreso in AT numero**	
Superficie coperta mq	279	**Numero piani FT (edificio principale)**	2
Altezza ml (edificio principale)	6	**Volume complessivo mc**	1671
Note		**Vincolo**	-

Foto 1



Foto 2



Toponomimo/via: via Sforza Marco

UTOE 3. Santa Caterina-Poggio Gallina

Estratto CTR



Estratto Catastale



Destinazione edificio da rilievo	residenziale	**Destinazione edificio da ctr**	edificio residenziale
Epoca di costruzione	1994-2007	**Stato di conservazione**	ottimo
Valore storico	nessuno	**Edificio compreso in AT numero**	
Superficie coperta mq	417	**Numero piani FT (edificio principale)**	2
Altezza ml (edificio principale)	6	**Volume complessivo mc**	2501
Note		**Vincolo**	-

Foto 1



Foto 2



Toponomimo/via:	via Sforza Marco	**UTOE**	3. Santa Caterina-Poggio Gallina

Estratto CTR

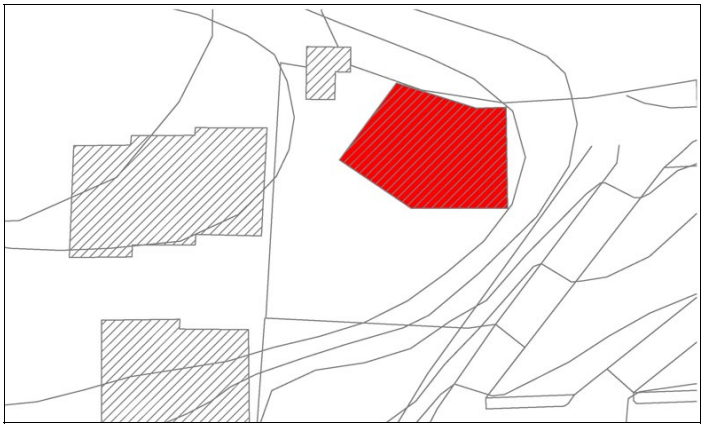

Estratto Catastale

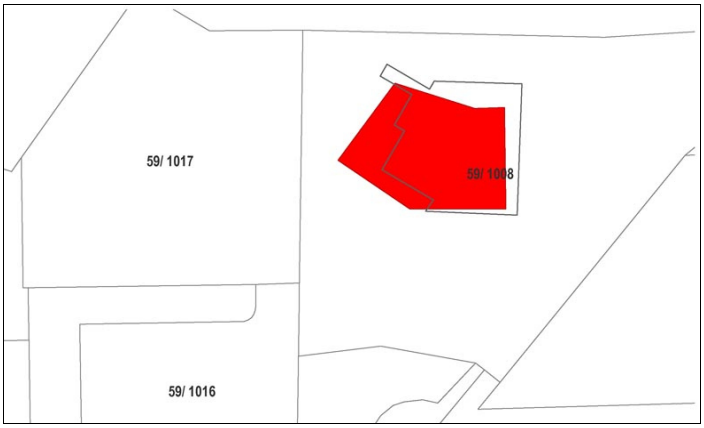

Destinazione edificio da rilievo	residenziale	**Destinazione edificio da ctr**	edificio residenziale
Epoca di costruzione	1994-2007	**Stato di conservazione**	ottimo
Valore storico	nessuno	**Edificio compreso in AT numero**	
Superficie coperta mq	177	**Numero piani FT (edificio principale)**	2
Altezza ml (edificio principale)	6	**Volume complessivo mc**	1059
Note		**Vincolo**	-

Foto 1



Foto 2



SCHEDATURA PATRIMONIO EDILIZIO - CENTRI ABITATI *Scheda Numero:* **03 . 004**

Toponomimo/via: via Sforza Marco

UTOE 3. Santa Caterina-Poggio Gallina

Estratto CTR



Estratto Catastale

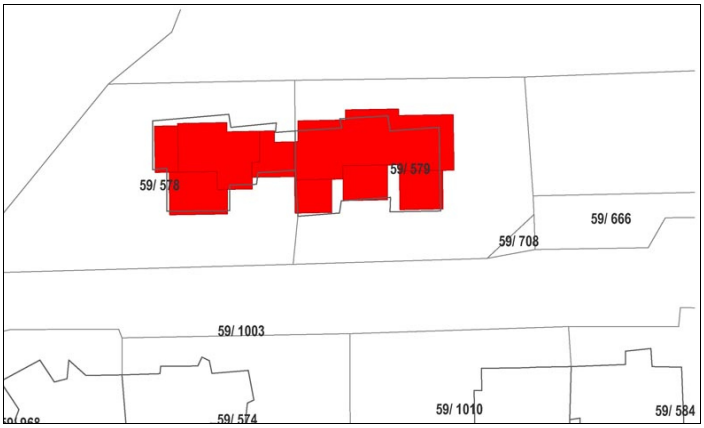

Destinazione edificio da rilievo	residenziale	**Destinazione edificio da ctr**	edificio residenziale
Epoca di costruzione	1971-1993	**Stato di conservazione**	ottimo
Valore storico	nessuno	**Edificio compreso in AT numero**	
Superficie coperta mq	462	**Numero piani FT (edificio principale)**	3
Altezza ml (edificio principale)	9	**Volume complessivo mc**	3723
Note		**Vincolo**	-

Foto 1



Foto 2



Toponomimo/via: via Pier de Forrest

UTOE 3. Santa Caterina-Poggio Gallina

Estratto CTR

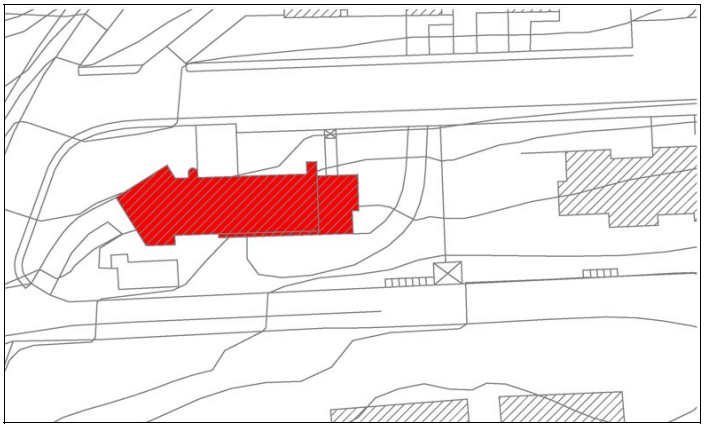

Estratto Catastale

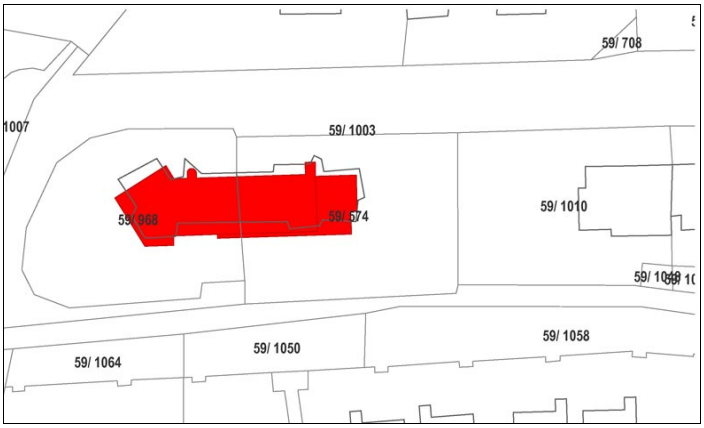

Destinazione edificio da rilievo	residenziale
Epoca di costruzione	1971-1993
Valore storico	nessuno
Superficie coperta mq	309
Altezza ml (edificio principale)	10
Note	

Destinazione edificio da ctr	edificio residenziale
Stato di conservazione	ottimo
Edificio compreso in AT numero	
Numero piani FT (edificio principale)	3
Volume complessivo mc	2782
Vincolo	-

Foto 1



Foto 2



Toponomimo/via: via Pier de Forrest

UTOE 3. Santa Caterina-Poggio Gallina

Estratto CTR



Estratto Catastale



Destinazione edificio da rilievo	residenziale	**Destinazione edificio da ctr**	edificio residenziale
Epoca di costruzione	1971-1993	**Stato di conservazione**	ottimo
Valore storico	nessuno	**Edificio compreso in AT numero**	
Superficie coperta mq	324	**Numero piani FT (edificio principale)**	3
Altezza ml (edificio principale)	9	**Volume complessivo mc**	2689
Note		**Vincolo**	-

Foto 1



Foto 2



SCHEDATURA PATRIMONIO EDILIZIO - CENTRI ABITATI *Scheda Numero:* **03 . 007**

Toponomimo/via:	via Pier de Forrest	**UTOE**	3. Santa Caterina-Poggio Gallina

Estratto CTR

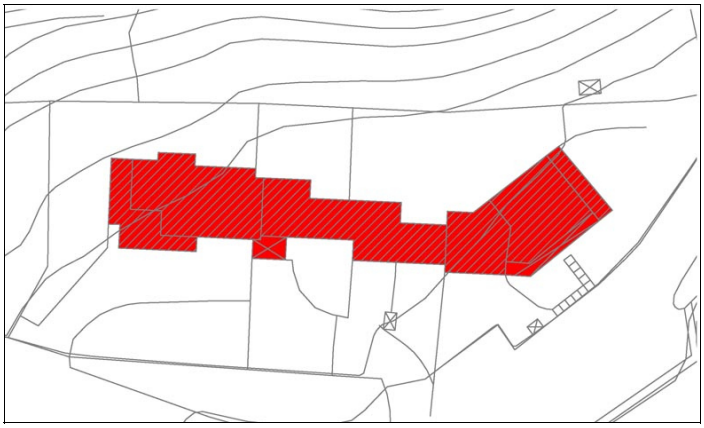

Estratto Catastale

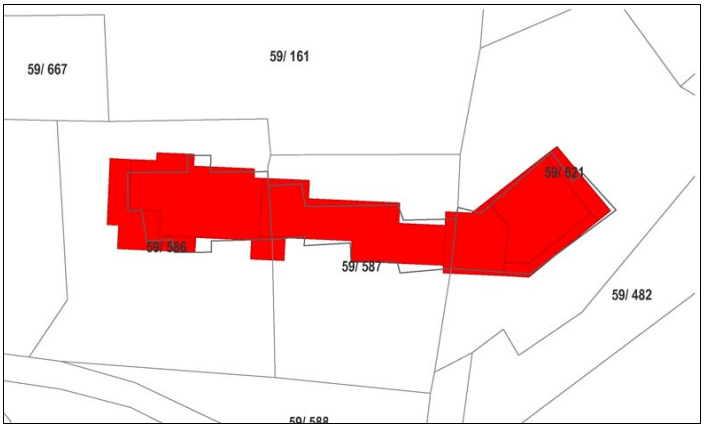

Destinazione edificio da rilievo	residenziale	**Destinazione edificio da ctr**	edificio residenziale
Epoca di costruzione	1971-1993	**Stato di conservazione**	ottimo
Valore storico	nessuno	**Edificio compreso in AT numero**	
Superficie coperta mq	556	**Numero piani FT (edificio principale)**	3
Altezza ml (edificio principale)	9	**Volume complessivo mc**	4733
Note		**Vincolo**	-

Foto 1



Foto 2



SCHEDATURA PATRIMONIO EDILIZIO - CENTRI ABITATI *Scheda Numero:* **03 . 008**

Toponomimo/via: via Pier de Forrest

UTOE 3. Santa Caterina-Poggio Gallina

Estratto CTR



Estratto Catastale



Destinazione edificio da rilievo	residenziale	**Destinazione edificio da ctr**	edificio residenziale
Epoca di costruzione	1994-2007	**Stato di conservazione**	ottimo
Valore storico	nessuno	**Edificio compreso in AT numero**	
Superficie coperta mq	549	**Numero piani FT (edificio principale)**	3
Altezza ml (edificio principale)	9	**Volume complessivo mc**	3295
Note		**Vincolo**	-

Foto 1



Foto 2



SCHEDATURA PATRIMONIO EDILIZIO - CENTRI ABITATI *Scheda Numero:* **03 . 009**

Toponomimo/via: via Talamone

UTOE 3. Santa Caterina-Poggio Gallina

Estratto CTR

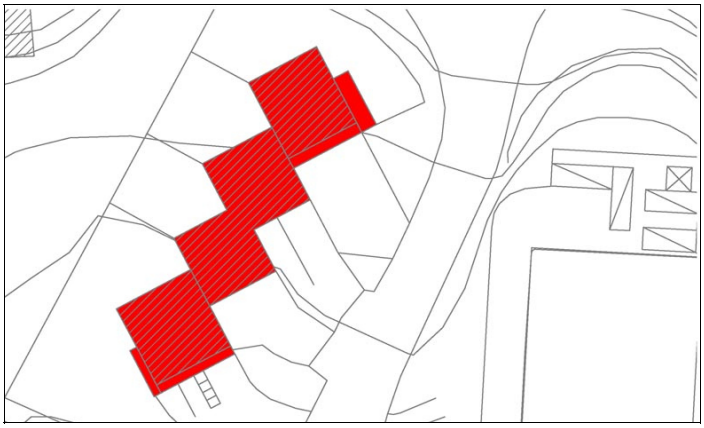

Estratto Catastale



Destinazione edificio da rilievo	residenziale	**Destinazione edificio da ctr**	edificio residenziale
Epoca di costruzione	1971-1993	**Stato di conservazione**	ottimo
Valore storico	nessuno	**Edificio compreso in AT numero**	
Superficie coperta mq	360	**Numero piani FT (edificio principale)**	3
Altezza ml (edificio principale)	9	**Volume complessivo mc**	2992
Note		**Vincolo**	-

Foto 1



Foto 2



SCHEDATURA PATRIMONIO EDILIZIO - CENTRI ABITATI *Scheda Numero:* **03 . 010**

Toponomimo/via: via IV Novembre 1918

UTOE 3. Santa Caterina-Poggio Gallina

Estratto CTR



Estratto Catastale



Destinazione edificio da rilievo	commerciale
Epoca di costruzione	1971-1993
Valore storico	nessuno
Superficie coperta mq	753
Altezza ml (edificio principale)	11
Note	

Destinazione edificio da ctr	edificio residenziale
Stato di conservazione	buono
Edificio compreso in AT numero	
Numero piani FT (edificio principale)	4
Volume complessivo mc	4505
Vincolo	-

Foto 1



Foto 2



SCHEDATURA PATRIMONIO EDILIZIO - CENTRI ABITATI *Scheda Numero:* **03 . 011**

Toponomimo/via: via Pier de Forrest

UTOE 3. Santa Caterina-Poggio Gallina

Estratto CTR

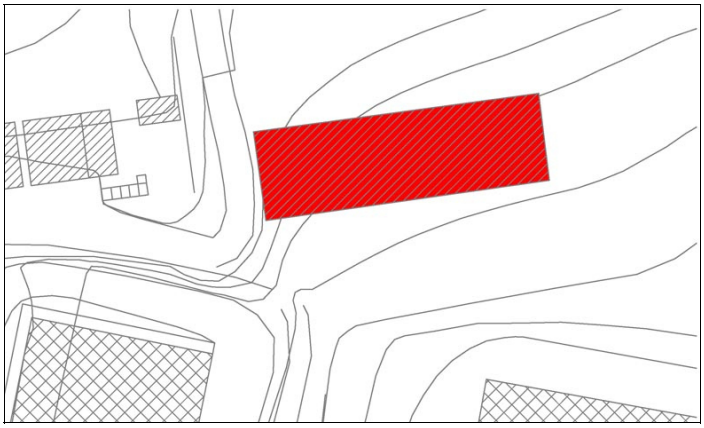

Estratto Catastale



Destinazione edificio da rilievo	residenziale	**Destinazione edificio da ctr**	edificio residenziale
Epoca di costruzione	1971-1993	**Stato di conservazione**	buono
Valore storico	nessuno	**Edificio compreso in AT numero**	
Superficie coperta mq	387	**Numero piani FT (edificio principale)**	2
Altezza ml (edificio principale)	6	**Volume complessivo mc**	
Note		**Vincolo**	-

Foto 1



Foto 2



SCHEDATURA PATRIMONIO EDILIZIO - CENTRI ABITATI *Scheda Numero:* **03 . 012**

Toponomimo/via: via Pier de Forrest

UTOE 3. Santa Caterina-Poggio Gallina

Estratto CTR

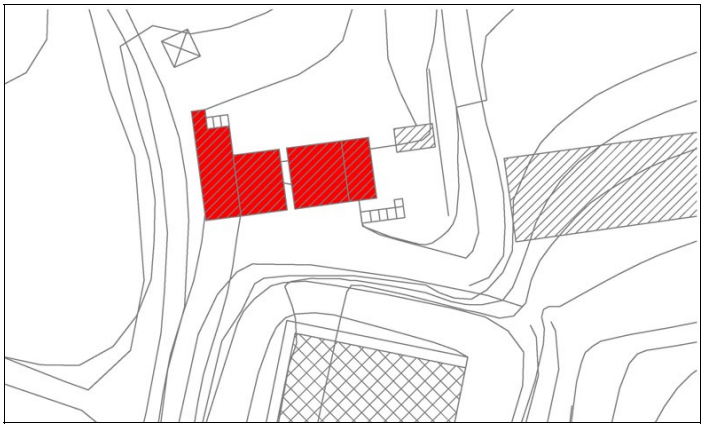

Estratto Catastale

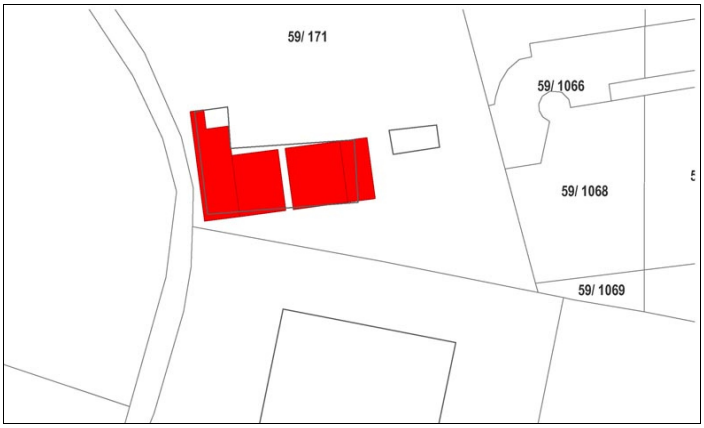

Destinazione edificio da rilievo	residenziale	**Destinazione edificio da ctr**	edificio residenziale
Epoca di costruzione	ante 1954	**Stato di conservazione**	buono
Valore storico	nessuno	**Edificio compreso in AT numero**	
Superficie coperta mq	196	**Numero piani FT (edificio principale)**	2
Altezza ml (edificio principale)	7	**Volume complessivo mc**	1558
Note		**Vincolo**	-

Foto 1



Foto 2



SCHEDATURA PATRIMONIO EDILIZIO - CENTRI ABITATI *Scheda Numero:* **03 . 013**

Toponomimo/via: via Città di Chiusi

UTOE 3. Santa Caterina-Poggio Gallina

Estratto CTR

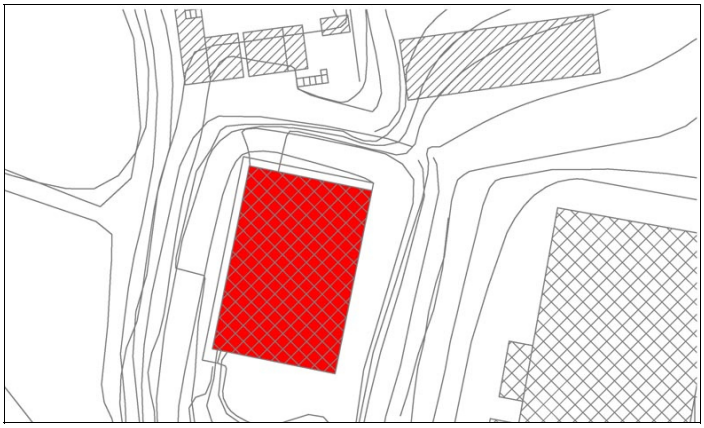

Estratto Catastale

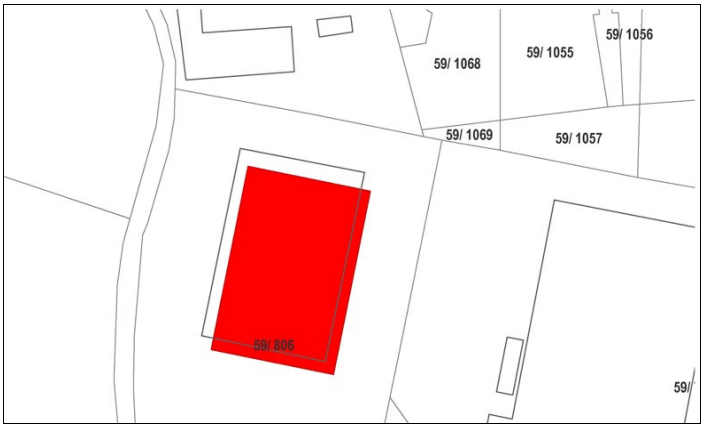

Destinazione edificio da rilievo	produttivo	**Destinazione edificio da ctr**	edificio produttivo
Epoca di costruzione	1994-2007	**Stato di conservazione**	buono
Valore storico	nessuno	**Edificio compreso in AT numero**	
Superficie coperta mq	775	**Numero piani FT (edificio principale)**	2
Altezza ml (edificio principale)	5	**Volume complessivo mc**	4063
Note		**Vincolo**	-

Foto 1



Foto 2



Toponomimo/via:	via Talamone	**UTOE**	3. Santa Caterina-Poggio Gallina

Estratto CTR

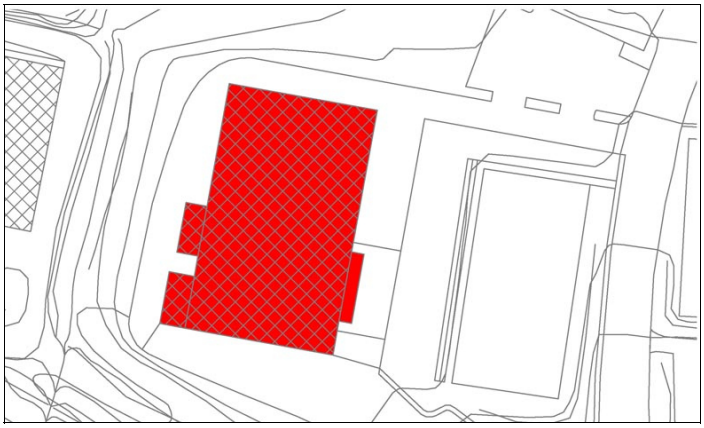

Estratto Catastale

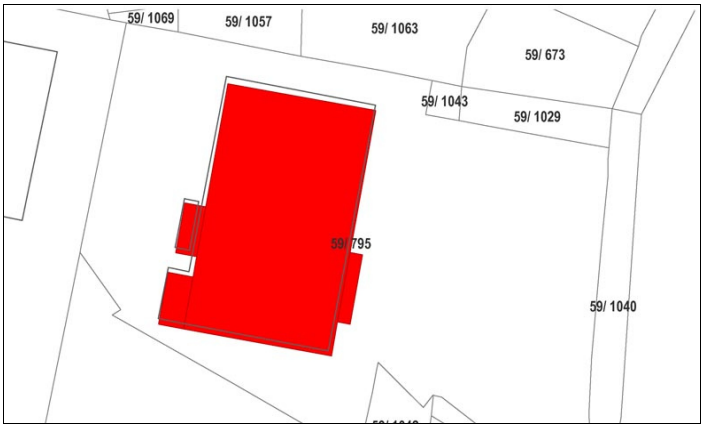

Destinazione edificio da rilievo	produttivo	**Destinazione edificio da ctr**	edificio produttivo
Epoca di costruzione	1971-1993	**Stato di conservazione**	buono
Valore storico	nessuno	**Edificio compreso in AT numero**	
Superficie coperta mq	1696	**Numero piani FT (edificio principale)**	4
Altezza ml (edificio principale)	12	**Volume complessivo mc**	18420
Note		**Vincolo**	-

Foto 1



Foto 2



SCHEDATURA PATRIMONIO EDILIZIO - CENTRI ABITATI *Scheda Numero:* **03 . 015**

Toponomimo/via:	via della Resistenza	**UTOE**	3. Santa Caterina-Poggio Gallina

Estratto CTR



Estratto Catastale



Destinazione edificio da rilievo	residenziale	**Destinazione edificio da ctr**	edificio residenziale
Epoca di costruzione	1994-2007	**Stato di conservazione**	buono
Valore storico	nessuno	**Edificio compreso in AT numero**	
Superficie coperta mq	588	**Numero piani FT (edificio principale)**	2
Altezza ml (edificio principale)	6	**Volume complessivo mc**	3530
Note		**Vincolo**	-

Foto 1



Foto 2



Toponomimo/via: via IV Novembre 1918

UTOE 3. Santa Caterina-Poggio Gallina

Estratto CTR



Estratto Catastale



Destinazione edificio da rilievo	residenziale	**Destinazione edificio da ctr**	edificio residenziale
Epoca di costruzione	1994-2007	**Stato di conservazione**	ottimo
Valore storico	nessuno	**Edificio compreso in AT numero**	
Superficie coperta mq	335	**Numero piani FT (edificio principale)**	2
Altezza ml (edificio principale)	6	**Volume complessivo mc**	2009
Note		**Vincolo**	-

Foto 1



Foto 2



Toponomimo/via: via IV Novembre 1918

UTOE 3. Santa Caterina-Poggio Gallina

Estratto CTR



Estratto Catastale



Destinazione edificio da rilievo	residenziale	**Destinazione edificio da ctr**	edificio residenziale
Epoca di costruzione	1994-2007	**Stato di conservazione**	ottimo
Valore storico	nessuno	**Edificio compreso in AT numero**	
Superficie coperta mq	306	**Numero piani FT (edificio principale)**	2
Altezza ml (edificio principale)	6	**Volume complessivo mc**	1843
Note		**Vincolo**	-

Foto 1



Foto 2



SCHEDATURA PATRIMONIO EDILIZIO - CENTRI ABITATI *Scheda Numero:* **03 . 018**

Toponomimo/via: via IV Novembre 1918

UTOE 3. Santa Caterina-Poggio Gallina

Estratto CTR



Estratto Catastale



Destinazione edificio da rilievo	residenziale
Epoca di costruzione	1994-2007
Valore storico	nessuno
Superficie coperta mq	351
Altezza ml (edificio principale)	6
Note	

Destinazione edificio da ctr	edificio residenziale
Stato di conservazione	buono
Edificio compreso in AT numero	
Numero piani FT (edificio principale)	2
Volume complessivo mc	2103
Vincolo	-

Foto 1



Foto 2



SCHEDATURA PATRIMONIO EDILIZIO - CENTRI ABITATI *Scheda Numero:* **03 . 019**

Toponomimo/via:	via IV Novembre 1918	**UTOE**	3. Santa Caterina-Poggio Gallina

Estratto CTR

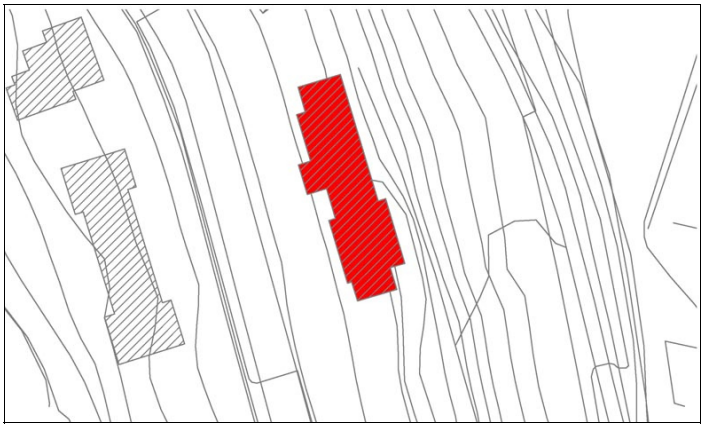

Estratto Catastale



Destinazione edificio da rilievo	residenziale	**Destinazione edificio da ctr**	edificio residenziale
Epoca di costruzione	1994-2007	**Stato di conservazione**	buono
Valore storico	nessuno	**Edificio compreso in AT numero**	
Superficie coperta mq	358	**Numero piani FT (edificio principale)**	2
Altezza ml (edificio principale)	6	**Volume complessivo mc**	2150
Note		**Vincolo**	-

Foto 1



Foto 2



SCHEDATURA PATRIMONIO EDILIZIO - CENTRI ABITATI *Scheda Numero:* **03 . 020**

Toponomimo/via: IV Novembre 1918

UTOE 3. Santa Caterina-Poggio Gallina

Estratto CTR

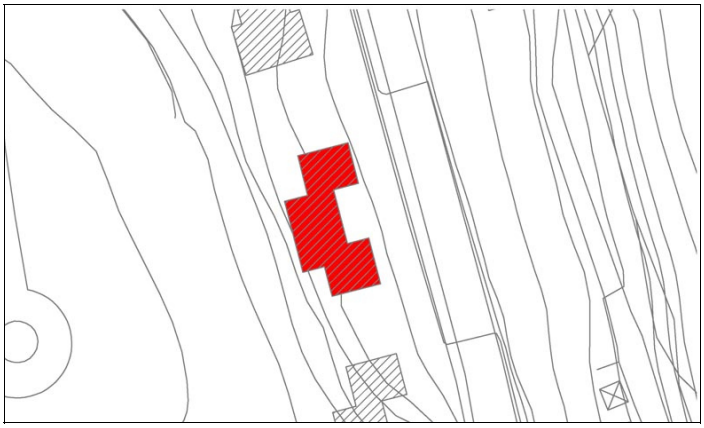

Estratto Catastale



Destinazione edificio da rilievo	residenziale	**Destinazione edificio da ctr**	edificio residenziale
Epoca di costruzione	1994-2007	**Stato di conservazione**	ottimo
Valore storico	nessuno	**Edificio compreso in AT numero**	
Superficie coperta mq	223	**Numero piani FT (edificio principale)**	2
Altezza ml (edificio principale)	6	**Volume complessivo mc**	1341
Note		**Vincolo**	-

Foto 1



Foto 2



SCHEDATURA PATRIMONIO EDILIZIO - CENTRI ABITATI *Scheda Numero:* **03 . 021**

Toponomimo/via: via IV Novembre 1918

UTOE 3. Santa Caterina-Poggio Gallina

Estratto CTR

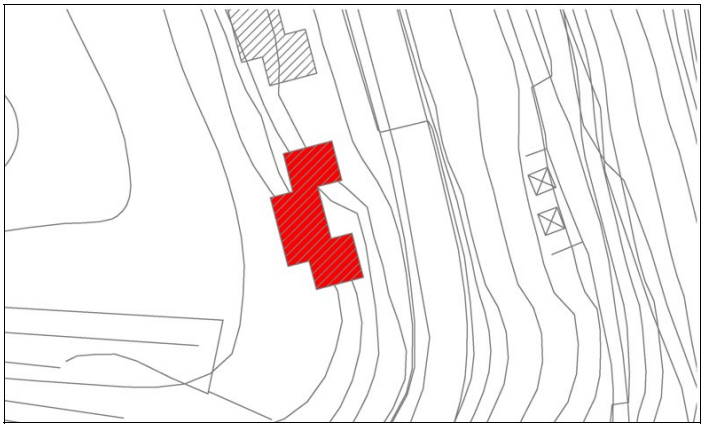

Estratto Catastale

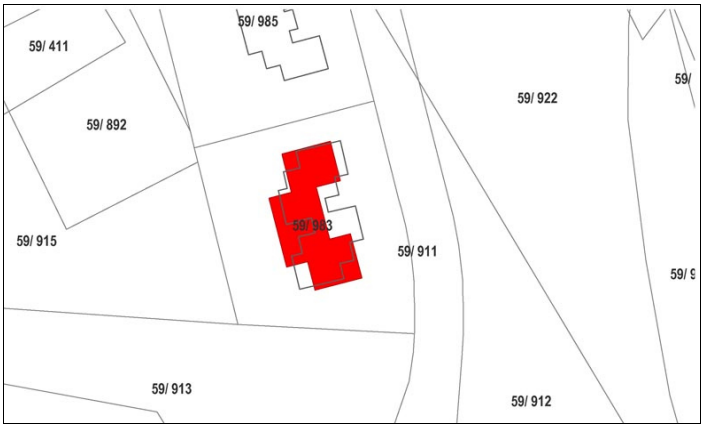

Destinazione edificio da rilievo	residenziale	**Destinazione edificio da ctr**	edificio residenziale
Epoca di costruzione	1994-2007	**Stato di conservazione**	buono
Valore storico	nessuno	**Edificio compreso in AT numero**	
Superficie coperta mq	223	**Numero piani FT (edificio principale)**	2
Altezza ml (edificio principale)	6	**Volume complessivo mc**	1341
Note		**Vincolo**	-

Foto 1



Foto 2



SCHEDATURA PATRIMONIO EDILIZIO - CENTRI ABITATI *Scheda Numero:* **03 . 022**

Toponomimo/via: via IV Novembre 1918

UTOE 3. Santa Caterina-Poggio Gallina

Estratto CTR



Estratto Catastale



Destinazione edificio da rilievo	residenziale	**Destinazione edificio da ctr**	edificio residenziale
Epoca di costruzione	1955-1970	**Stato di conservazione**	buono
Valore storico	nessuno	**Edificio compreso in AT numero**	
Superficie coperta mq	677	**Numero piani FT (edificio principale)**	3
Altezza ml (edificio principale)	12	**Volume complessivo mc**	7794
Note		**Vincolo**	-

Foto 1



Foto 2



Toponomimo/via:	via Poggio Gallina	**UTOE**	3. Santa Caterina-Poggio Gallina

Estratto CTR



Estratto Catastale

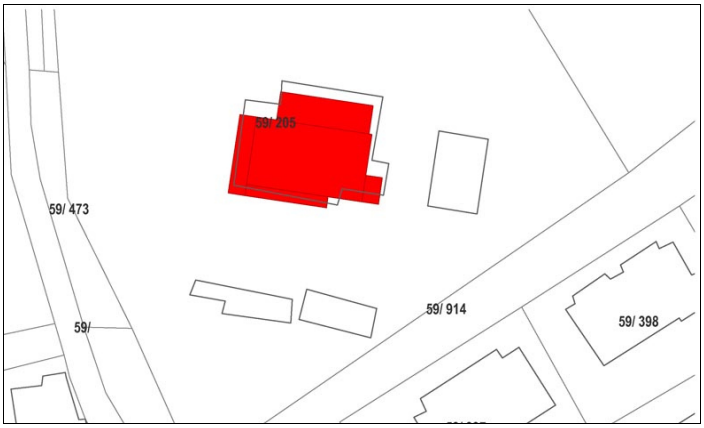

Destinazione edificio da rilievo	residenziale	**Destinazione edificio da ctr**	edificio residenziale
Epoca di costruzione	ante 1954	**Stato di conservazione**	buono
Valore storico	nessuno	**Edificio compreso in AT numero**	
Superficie coperta mq	372	**Numero piani FT (edificio principale)**	3
Altezza ml (edificio principale)	8	**Volume complessivo mc**	2347
Note		**Vincolo**	-

Foto 1



Foto 2



SCHEDATURA PATRIMONIO EDILIZIO - CENTRI ABITATI *Scheda Numero:* **03 . 024**

Toponomimo/via: via Massa Marittima

UTOE 3. Santa Caterina-Poggio Gallina

Estratto CTR

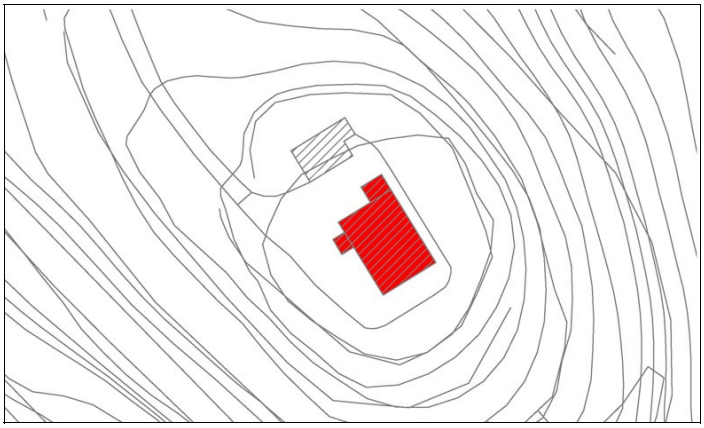

Estratto Catastale



Destinazione edificio da rilievo	residenziale
Epoca di costruzione	ante 1954
Valore storico	nessuno
Superficie coperta mq	161
Altezza ml (edificio principale)	7
Note	

Destinazione edificio da ctr	edificio residenziale
Stato di conservazione	buono
Edificio compreso in AT numero	
Numero piani FT (edificio principale)	2
Volume complessivo mc	1007
Vincolo	-

Foto 1



Foto 2



Toponomimo/via:	via Poggio Gallina	**UTOE**	3. Santa Caterina-Poggio Gallina

Estratto CTR



Estratto Catastale



Destinazione edificio da rilievo	residenziale	**Destinazione edificio da ctr**	edificio residenziale
Epoca di costruzione	1955-1970	**Stato di conservazione**	buono
Valore storico	nessuno	**Edificio compreso in AT numero**	
Superficie coperta mq	569	**Numero piani FT (edificio principale)**	2
Altezza ml (edificio principale)	9	**Volume complessivo mc**	5276
Note		**Vincolo**	-

Foto 1



Foto 2



Toponomimo/via:	via Firenze	**UTOE**	3. Santa Caterina-Poggio Gallina

Estratto CTR



Estratto Catastale



Destinazione edificio da rilievo	residenziale	**Destinazione edificio da ctr**	edificio residenziale
Epoca di costruzione	1971-1993	**Stato di conservazione**	buono
Valore storico	nessuno	**Edificio compreso in AT numero**	024
Superficie coperta mq	900	**Numero piani FT (edificio principale)**	3
Altezza ml (edificio principale)	10	**Volume complessivo mc**	7706
Note	attività annessa	**Vincolo**	-

Foto 1



Foto 2



Toponomimo/via: via Poggio Gallina

UTOE 3. Santa Caterina-Poggio Gallina

Estratto CTR



Estratto Catastale



Destinazione edificio da rilievo	residenziale	**Destinazione edificio da ctr**	edificio residenziale
Epoca di costruzione	1971-1993	**Stato di conservazione**	buono
Valore storico	nessuno	**Edificio compreso in AT numero**	
Superficie coperta mq	242	**Numero piani FT (edificio principale)**	5
Altezza ml (edificio principale)	16	**Volume complessivo mc**	3792
Note		**Vincolo**	-

Foto 1



Foto 2



SCHEDATURA PATRIMONIO EDILIZIO - CENTRI ABITATI *Scheda Numero:* **03 . 028**

Toponomimo/via: via Poggio Gallina

UTOE 3. Santa Caterina-Poggio Gallina

Estratto CTR



Estratto Catastale



Destinazione edificio da rilievo	residenziale	**Destinazione edificio da ctr**	edificio residenziale
Epoca di costruzione	1971-1993	**Stato di conservazione**	buono
Valore storico	nessuno	**Edificio compreso in AT numero**	
Superficie coperta mq	83	**Numero piani FT (edificio principale)**	2
Altezza ml (edificio principale)	7	**Volume complessivo mc**	544
Note		**Vincolo**	-

Foto 1



Foto 2



SCHEDATURA PATRIMONIO EDILIZIO - CENTRI ABITATI *Scheda Numero:* **03 . 029**

Toponomimo/via: via Poggio Gallina

UTOE 3. Santa Caterina-Poggio Gallina

Estratto CTR



Estratto Catastale



Destinazione edificio da rilievo	residenziale	**Destinazione edificio da ctr**	edificio residenziale
Epoca di costruzione	1971-1993	**Stato di conservazione**	buono
Valore storico	nessuno	**Edificio compreso in AT numero**	
Superficie coperta mq	69	**Numero piani FT (edificio principale)**	2
Altezza ml (edificio principale)	7	**Volume complessivo mc**	512
Note		**Vincolo**	-

Foto 1



Foto 2



Toponomimo/via: via Poggio Gallina

UTOE 3. Santa Caterina-Poggio Gallina

Estratto CTR



Estratto Catastale



Destinazione edificio da rilievo	residenziale	**Destinazione edificio da ctr**	edificio residenziale
Epoca di costruzione	1971-1993	**Stato di conservazione**	buono
Valore storico	nessuno	**Edificio compreso in AT numero**	
Superficie coperta mq	107	**Numero piani FT (edificio principale)**	2
Altezza ml (edificio principale)	6	**Volume complessivo mc**	628
Note		**Vincolo**	-

Foto 1



Foto 2



SCHEDATURA PATRIMONIO EDILIZIO - CENTRI ABITATI *Scheda Numero:* **03 . 031**

Toponomimo/via: via Eturia

UTOE 3. Santa Caterina-Poggio Gallina

Estratto CTR



Estratto Catastale



Destinazione edificio da rilievo	residenziale	**Destinazione edificio da ctr**	edificio residenziale
Epoca di costruzione	1971-1993	**Stato di conservazione**	buono
Valore storico	nessuno	**Edificio compreso in AT numero**	
Superficie coperta mq	122	**Numero piani FT (edificio principale)**	3
Altezza ml (edificio principale)	8	**Volume complessivo mc**	944
Note		**Vincolo**	-

Foto 1



Foto 2



SCHEDATURA PATRIMONIO EDILIZIO - CENTRI ABITATI *Scheda Numero:* **03 . 032**

Toponomimo/via: via Eturia

UTOE 3. Santa Caterina-Poggio Gallina

Estratto CTR



Estratto Catastale



Destinazione edificio da rilievo	residenziale	**Destinazione edificio da ctr**	edificio residenziale
Epoca di costruzione	ante 1954	**Stato di conservazione**	buono
Valore storico	nessuno	**Edificio compreso in AT numero**	
Superficie coperta mq	99	**Numero piani FT (edificio principale)**	3
Altezza ml (edificio principale)	9	**Volume complessivo mc**	870
Note		**Vincolo**	-

Foto 1



Foto 2



SCHEDATURA PATRIMONIO EDILIZIO - CENTRI ABITATI *Scheda Numero:* **03 . 033**

Toponomimo/via: via Poggio Gallina

UTOE 3. Santa Caterina-Poggio Gallina

Estratto CTR



Estratto Catastale



Destinazione edificio da rilievo	residenziale	**Destinazione edificio da ctr**	edificio residenziale
Epoca di costruzione	ante 1954	**Stato di conservazione**	buono
Valore storico	nessuno	**Edificio compreso in AT numero**	
Superficie coperta mq	118	**Numero piani FT (edificio principale)**	2
Altezza ml (edificio principale)	7	**Volume complessivo mc**	812
Note		**Vincolo**	-

Foto 1



Foto 2



Toponomimo/via:	via Poggio Gallina	**UTOE**	3. Santa Caterina-Poggio Gallina

Estratto CTR



Estratto Catastale



Destinazione edificio da rilievo	residenziale	**Destinazione edificio da ctr**	edificio residenziale
Epoca di costruzione	ante 1954	**Stato di conservazione**	buono
Valore storico	nessuno	**Edificio compreso in AT numero**	
Superficie coperta mq	88	**Numero piani FT (edificio principale)**	2
Altezza ml (edificio principale)	7	**Volume complessivo mc**	597
Note		**Vincolo**	-

Foto 1



Foto 2



SCHEDATURA PATRIMONIO EDILIZIO - CENTRI ABITATI *Scheda Numero:* **03 . 035**

Toponomimo/via: via Poggio Gallina

UTOE 3. Santa Caterina-Poggio Gallina

Estratto CTR



Estratto Catastale



Destinazione edificio da rilievo	residenziale	**Destinazione edificio da ctr**	edificio residenziale
Epoca di costruzione	ante 1954	**Stato di conservazione**	buono
Valore storico	nessuno	**Edificio compreso in AT numero**	
Superficie coperta mq	92	**Numero piani FT (edificio principale)**	3
Altezza ml (edificio principale)	9	**Volume complessivo mc**	844
Note		**Vincolo**	-

Foto 1



Foto 2



SCHEDATURA PATRIMONIO EDILIZIO - CENTRI ABITATI *Scheda Numero:* **03 . 036**

Toponomimo/via: via Poggio Gallina

UTOE 3. Santa Caterina-Poggio Gallina

Estratto CTR



Estratto Catastale



Destinazione edificio da rilievo	residenziale
Epoca di costruzione	ante 1954
Valore storico	nessuno
Superficie coperta mq	96
Altezza ml (edificio principale)	9
Note	

Destinazione edificio da ctr	edificio residenziale
Stato di conservazione	buono
Edificio compreso in AT numero	
Numero piani FT (edificio principale)	3
Volume complessivo mc	986
Vincolo	-

Foto 1



Foto 2



SCHEDATURA PATRIMONIO EDILIZIO - CENTRI ABITATI *Scheda Numero:* **03 . 037**

Toponomimo/via: via Poggio Gallina

UTOE 3. Santa Caterina-Poggio Gallina

Estratto CTR



Estratto Catastale



Destinazione edificio da rilievo	residenziale
Epoca di costruzione	ante 1954
Valore storico	nessuno
Superficie coperta mq	80
Altezza ml (edificio principale)	10
Note	

Destinazione edificio da ctr	edificio residenziale
Stato di conservazione	buono
Edificio compreso in AT numero	
Numero piani FT (edificio principale)	3
Volume complessivo mc	806
Vincolo	-

Foto 1



Foto 2



SCHEDATURA PATRIMONIO EDILIZIO - CENTRI ABITATI *Scheda Numero:* **03 . 038**

Toponomimo/via: via Poggio Gallina

UTOE 3. Santa Caterina-Poggio Gallina

Estratto CTR



Estratto Catastale



Destinazione edificio da rilievo	residenziale	**Destinazione edificio da ctr**	edificio residenziale
Epoca di costruzione	ante 1954	**Stato di conservazione**	buono
Valore storico	nessuno	**Edificio compreso in AT numero**	
Superficie coperta mq	98	**Numero piani FT (edificio principale)**	2
Altezza ml (edificio principale)	7	**Volume complessivo mc**	664
Note		**Vincolo**	-

Foto 1



Foto 2



Toponomimo/via:	via Giacomo Puccini	**UTOE**	3. Santa Caterina-Poggio Gallina

Estratto CTR



Estratto Catastale



Destinazione edificio da rilievo	residenziale	**Destinazione edificio da ctr**	edificio residenziale
Epoca di costruzione	ante 1954	**Stato di conservazione**	buono
Valore storico	nessuno	**Edificio compreso in AT numero**	
Superficie coperta mq	143	**Numero piani FT (edificio principale)**	1
Altezza ml (edificio principale)	4	**Volume complessivo mc**	607
Note		**Vincolo**	-

Foto 1



Foto 2



SCHEDATURA PATRIMONIO EDILIZIO - CENTRI ABITATI *Scheda Numero:* **03 . 040**

Toponomimo/via: via Poggio Gallina

UTOE 3. Santa Caterina-Poggio Gallina

Estratto CTR



Estratto Catastale



Destinazione edificio da rilievo	residenziale
Epoca di costruzione	ante 1954
Valore storico	nessuno
Superficie coperta mq	160
Altezza ml (edificio principale)	6
Note	

Destinazione edificio da ctr	edificio residenziale
Stato di conservazione	buono
Edificio compreso in AT numero	
Numero piani FT (edificio principale)	2
Volume complessivo mc	791
Vincolo	-

Foto 1



Foto 2



Toponomimo/via:	via Poggio Gallina	**UTOE**	3. Santa Caterina-Poggio Gallina

Estratto CTR



Estratto Catastale



Destinazione edificio da rilievo	residenziale	**Destinazione edificio da ctr**	edificio residenziale
Epoca di costruzione	ante 1954	**Stato di conservazione**	buono
Valore storico	nessuno	**Edificio compreso in AT numero**	
Superficie coperta mq	175	**Numero piani FT (edificio principale)**	2
Altezza ml (edificio principale)	6	**Volume complessivo mc**	950
Note		**Vincolo**	-

Foto 1



Foto 2



Toponomimo/via: via Giacomo Puccini

UTOE 3. Santa Caterina-Poggio Gallina

Estratto CTR



Estratto Catastale



Destinazione edificio da rilievo	residenziale	**Destinazione edificio da ctr**	edificio residenziale
Epoca di costruzione	ante 1954	**Stato di conservazione**	buono
Valore storico	nessuno	**Edificio compreso in AT numero**	
Superficie coperta mq	232	**Numero piani FT (edificio principale)**	5
Altezza ml (edificio principale)	16	**Volume complessivo mc**	3599
Note		**Vincolo**	-

Foto 1



Foto 2



Toponomimo/via:	via Poggio Gallina	**UTOE**	3. Santa Caterina-Poggio Gallina

Estratto CTR



Estratto Catastale

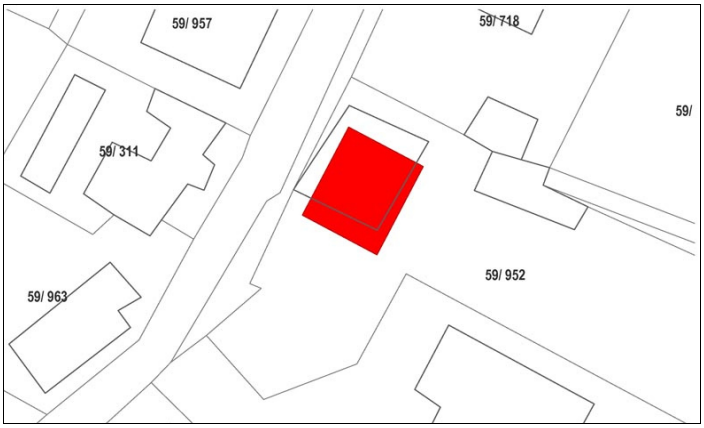

Destinazione edificio da rilievo	residenziale	**Destinazione edificio da ctr**	edificio residenziale
Epoca di costruzione	ante 1954	**Stato di conservazione**	buono
Valore storico	nessuno	**Edificio compreso in AT numero**	
Superficie coperta mq	66	**Numero piani FT (edificio principale)**	2
Altezza ml (edificio principale)	7	**Volume complessivo mc**	480
Note		**Vincolo**	-

Foto 1



Foto 2



SCHEDATURA PATRIMONIO EDILIZIO - CENTRI ABITATI *Scheda Numero:* **03 . 044**

Toponomimo/via: via Poggio Gallina

UTOE 3. Santa Caterina-Poggio Gallina

Estratto CTR



Estratto Catastale

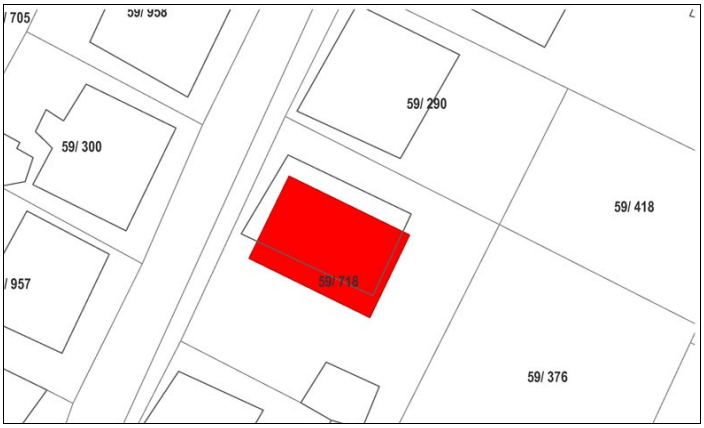

Destinazione edificio da rilievo	residenziale	**Destinazione edificio da ctr**	edificio residenziale
Epoca di costruzione	ante 1954	**Stato di conservazione**	buono
Valore storico	nessuno	**Edificio compreso in AT numero**	
Superficie coperta mq	84	**Numero piani FT (edificio principale)**	2
Altezza ml (edificio principale)	8	**Volume complessivo mc**	738
Note		**Vincolo**	-

Foto 1



Foto 2



SCHEDATURA PATRIMONIO EDILIZIO - CENTRI ABITATI *Scheda Numero:* **03 . 045**

Toponomimo/via: via Poggio Gallina

UTOE 3. Santa Caterina-Poggio Gallina

Estratto CTR



Estratto Catastale



Destinazione edificio da rilievo	residenziale
Epoca di costruzione	ante 1954
Valore storico	nessuno
Superficie coperta mq	70
Altezza ml (edificio principale)	5
Note	

Destinazione edificio da ctr	edificio residenziale
Stato di conservazione	buono
Edificio compreso in AT numero	
Numero piani FT (edificio principale)	2
Volume complessivo mc	371
Vincolo	-

Foto 1



Foto 2



Toponomimo/via: via Poggio Gallina

UTOE 3. Santa Caterina-Poggio Gallina

Estratto CTR

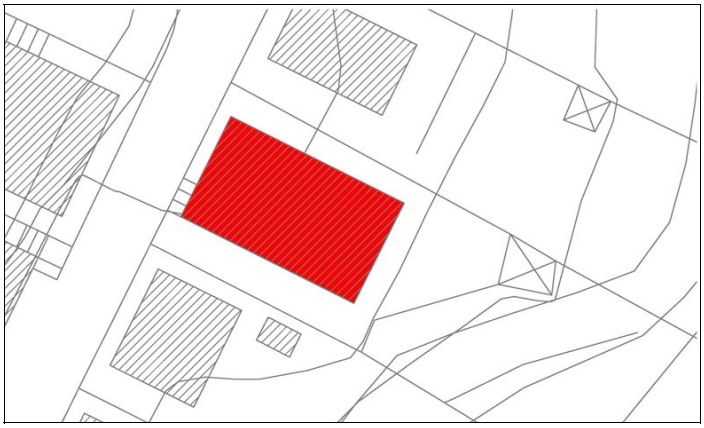

Estratto Catastale



Destinazione edificio da rilievo	residenziale
Epoca di costruzione	ante 1954
Valore storico	nessuno
Superficie coperta mq	152
Altezza ml (edificio principale)	6
Note	

Destinazione edificio da ctr	edificio residenziale
Stato di conservazione	buono
Edificio compreso in AT numero	
Numero piani FT (edificio principale)	2
Volume complessivo mc	917
Vincolo	-

Foto 1



Foto 2



SCHEDATURA PATRIMONIO EDILIZIO - CENTRI ABITATI *Scheda Numero:* **03 . 047**

Toponomimo/via: via Poggio Gallina

UTOE 3. Santa Caterina-Poggio Gallina

Estratto CTR



Estratto Catastale



Destinazione edificio da rilievo	residenziale
Epoca di costruzione	ante 1954
Valore storico	nessuno
Superficie coperta mq	70
Altezza ml (edificio principale)	9
Note	

Destinazione edificio da ctr	edificio residenziale
Stato di conservazione	buono
Edificio compreso in AT numero	
Numero piani FT (edificio principale)	3
Volume complessivo mc	633
Vincolo	-

Foto 1



Foto 2



Toponomimo/via: via Etruria

UTOE 3. Santa Caterina-Poggio Gallina

Estratto CTR



Estratto Catastale



Destinazione edificio da rilievo	residenziale	**Destinazione edificio da ctr**	edificio residenziale
Epoca di costruzione	ante 1954	**Stato di conservazione**	buono
Valore storico	nessuno	**Edificio compreso in AT numero**	
Superficie coperta mq	77	**Numero piani FT (edificio principale)**	1
Altezza ml (edificio principale)	4	**Volume complessivo mc**	319
Note		**Vincolo**	-

Foto 1



Foto 2



Toponomimo/via:	via Etruria	**UTOE**	3. Santa Caterina-Poggio Gallina

Estratto CTR



Estratto Catastale



Destinazione edificio da rilievo	residenziale	**Destinazione edificio da ctr**	edificio residenziale
Epoca di costruzione	ante 1954	**Stato di conservazione**	buono
Valore storico	nessuno	**Edificio compreso in AT numero**	
Superficie coperta mq	156	**Numero piani FT (edificio principale)**	2
Altezza ml (edificio principale)	7	**Volume complessivo mc**	837
Note		**Vincolo**	-

Foto 1



Foto 2



Toponomimo/via: via Etruria

UTOE 3. Santa Caterina-Poggio Gallina

Estratto CTR



Estratto Catastale

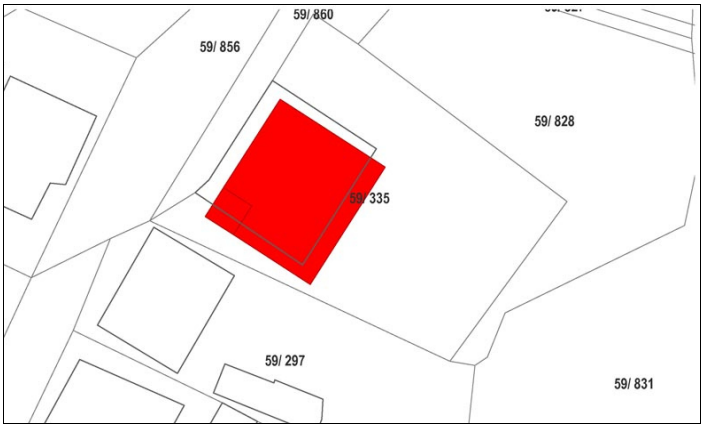

Destinazione edificio da rilievo	residenziale
Epoca di costruzione	ante 1954
Valore storico	nessuno
Superficie coperta mq	149
Altezza ml (edificio principale)	5
Note	

Destinazione edificio da ctr	edificio residenziale
Stato di conservazione	buono
Edificio compreso in AT numero	
Numero piani FT (edificio principale)	2
Volume complessivo mc	774
Vincolo	-

Foto 1



Foto 2



Toponomimo/via:	via Poggio Gallina	**UTOE**	3. Santa Caterina-Poggio Gallina

Estratto CTR



Estratto Catastale



Destinazione edificio da rilievo	residenziale	**Destinazione edificio da ctr**	edificio residenziale
Epoca di costruzione	ante 1954	**Stato di conservazione**	buono
Valore storico	nessuno	**Edificio compreso in AT numero**	
Superficie coperta mq	236	**Numero piani FT (edificio principale)**	3
Altezza ml (edificio principale)	9	**Volume complessivo mc**	1753
Note		**Vincolo**	-

Foto 1



Foto 2



Toponomimo/via: via Poggio Gallina

UTOE 3. Santa Caterina-Poggio Gallina

Estratto CTR



Estratto Catastale

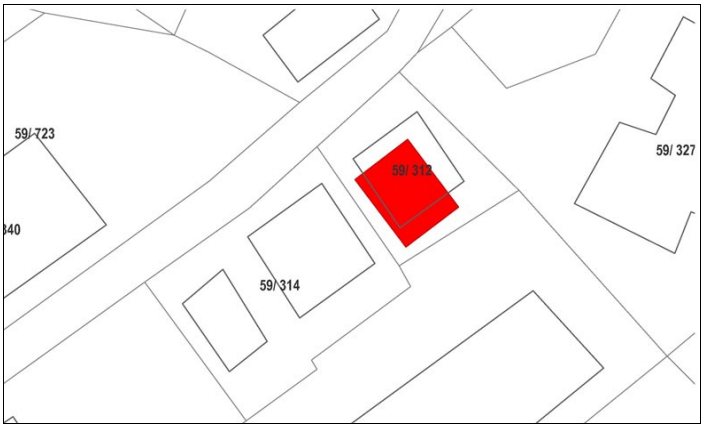

Destinazione edificio da rilievo	residenziale	**Destinazione edificio da ctr**	edificio residenziale
Epoca di costruzione	1955-1970	**Stato di conservazione**	buono
Valore storico	nessuno	**Edificio compreso in AT numero**	
Superficie coperta mq	48	**Numero piani FT (edificio principale)**	2
Altezza ml (edificio principale)	6	**Volume complessivo mc**	283
Note		**Vincolo**	-

Foto 1



Foto 2



SCHEDATURA PATRIMONIO EDILIZIO - CENTRI ABITATI *Scheda Numero:* **03 . 053**

Toponomimo/via: via Poggio Gallina

UTOE 3. Santa Caterina-Poggio Gallina

Estratto CTR



Estratto Catastale

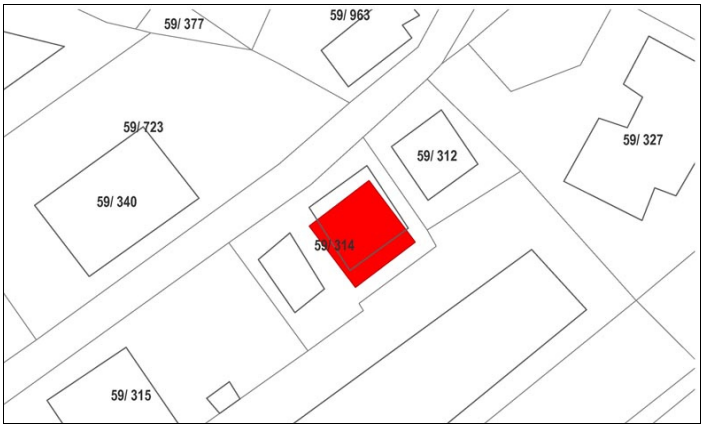

Destinazione edificio da rilievo	residenziale	**Destinazione edificio da ctr**	edificio residenziale
Epoca di costruzione	1955-1970	**Stato di conservazione**	buono
Valore storico	nessuno	**Edificio compreso in AT numero**	
Superficie coperta mq	81	**Numero piani FT (edificio principale)**	2
Altezza ml (edificio principale)	7	**Volume complessivo mc**	579
Note		**Vincolo**	-

Foto 1



Foto 2



SCHEDATURA PATRIMONIO EDILIZIO - CENTRI ABITATI *Scheda Numero:* **03 . 054**

Toponomimo/via: via Poggio Gallina

UTOE 3. Santa Caterina-Poggio Gallina

Estratto CTR



Estratto Catastale



Destinazione edificio da rilievo	residenziale	**Destinazione edificio da ctr**	edificio residenziale
Epoca di costruzione	1955-1970	**Stato di conservazione**	buono
Valore storico	nessuno	**Edificio compreso in AT numero**	
Superficie coperta mq	119	**Numero piani FT (edificio principale)**	2
Altezza ml (edificio principale)	7	**Volume complessivo mc**	889
Note		**Vincolo**	-

Foto 1



Foto 2



SCHEDATURA PATRIMONIO EDILIZIO - CENTRI ABITATI *Scheda Numero:* **03 . 055**

Toponomimo/via:	via Poggio Gallina	**UTOE**	3. Santa Caterina-Poggio Gallina

Estratto CTR



Estratto Catastale



Destinazione edificio da rilievo	produttivo	**Destinazione edificio da ctr**	edificio produttivo
Epoca di costruzione	1955-1970	**Stato di conservazione**	buono
Valore storico	nessuno	**Edificio compreso in AT numero**	026
Superficie coperta mq	2159	**Numero piani FT (edificio principale)**	2
Altezza ml (edificio principale)	7	**Volume complessivo mc**	14203
Note		**Vincolo**	-

Foto 1



Foto 2



SCHEDATURA PATRIMONIO EDILIZIO - CENTRI ABITATI *Scheda Numero:* **03 . 056**

Toponomimo/via: via Poggio Gallina

UTOE 3. Santa Caterina-Poggio Gallina

Estratto CTR

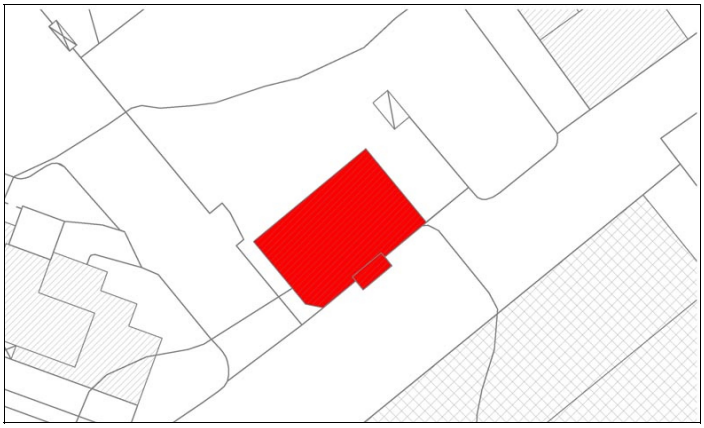

Estratto Catastale



Destinazione edificio da rilievo	residenziale	**Destinazione edificio da ctr**	edificio residenziale
Epoca di costruzione	ante 1954	**Stato di conservazione**	buono
Valore storico	nessuno	**Edificio compreso in AT numero**	
Superficie coperta mq	222	**Numero piani FT (edificio principale)**	2
Altezza ml (edificio principale)	8	**Volume complessivo mc**	1881
Note		**Vincolo**	-

Foto 1



Foto 2



SCHEDATURA PATRIMONIO EDILIZIO - CENTRI ABITATI *Scheda Numero:* **03 . 057**

Toponomimo/via: via Poggio Gallina

UTOE 3. Santa Caterina-Poggio Gallina

Estratto CTR



Estratto Catastale

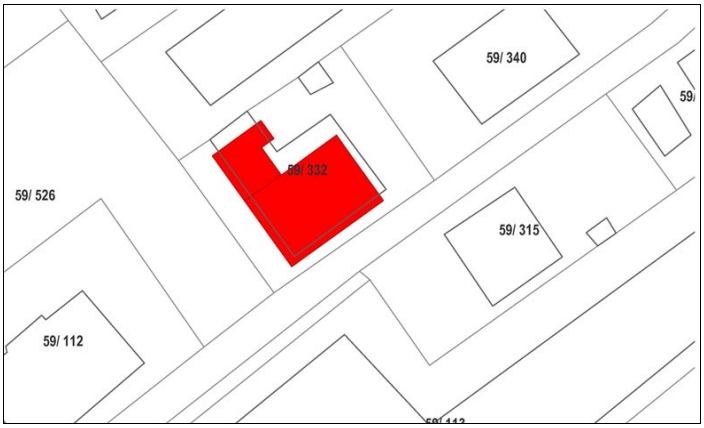

Destinazione edificio da rilievo	residenziale	**Destinazione edificio da ctr**	edificio residenziale
Epoca di costruzione	ante 1954	**Stato di conservazione**	buono
Valore storico	nessuno	**Edificio compreso in AT numero**	
Superficie coperta mq	212	**Numero piani FT (edificio principale)**	2
Altezza ml (edificio principale)	8	**Volume complessivo mc**	1790
Note		**Vincolo**	-

Foto 1



Foto 2



SCHEDATURA PATRIMONIO EDILIZIO - CENTRI ABITATI *Scheda Numero:* **03 . 058**

Toponomimo/via: via Poggio Gallina

UTOE 3. Santa Caterina-Poggio Gallina

Estratto CTR



Estratto Catastale



Destinazione edificio da rilievo	residenziale
Epoca di costruzione	ante 1954
Valore storico	nessuno
Superficie coperta mq	161
Altezza ml (edificio principale)	11
Note	

Destinazione edificio da ctr	edificio residenziale
Stato di conservazione	buono
Edificio compreso in AT numero	
Numero piani FT (edificio principale)	3
Volume complessivo mc	1837
Vincolo	-

Foto 1



Foto 2



SCHEDATURA PATRIMONIO EDILIZIO - CENTRI ABITATI *Scheda Numero:* **03 . 059**

Toponomimo/via: via Firenze

UTOE 3. Santa Caterina-Poggio Gallina

Estratto CTR



Estratto Catastale



Destinazione edificio da rilievo	residenziale	**Destinazione edificio da ctr**	edificio residenziale
Epoca di costruzione	ante 1954	**Stato di conservazione**	buono
Valore storico	nessuno	**Edificio compreso in AT numero**	
Superficie coperta mq	384	**Numero piani FT (edificio principale)**	2
Altezza ml (edificio principale)	7	**Volume complessivo mc**	2816
Note		**Vincolo**	-

Foto 1



Foto 2



SCHEDATURA PATRIMONIO EDILIZIO - CENTRI ABITATI *Scheda Numero:* **03 . 060**

Toponomimo/via: via Firenze

UTOE 3. Santa Caterina-Poggio Gallina

Estratto CTR



Estratto Catastale



Destinazione edificio da rilievo	residenziale	**Destinazione edificio da ctr**	edificio residenziale
Epoca di costruzione	ante 1954	**Stato di conservazione**	buono
Valore storico	nessuno	**Edificio compreso in AT numero**	
Superficie coperta mq	260	**Numero piani FT (edificio principale)**	3
Altezza ml (edificio principale)	11	**Volume complessivo mc**	2541
Note		**Vincolo**	-

Foto 1



Foto 2



Toponomimo/via: via Firenze

UTOE 3. Santa Caterina-Poggio Gallina

Estratto CTR



Estratto Catastale



Destinazione edificio da rilievo	produttivo	**Destinazione edificio da ctr**	edificio produttivo
Epoca di costruzione	ante 1954	**Stato di conservazione**	buono
Valore storico	nessuno	**Edificio compreso in AT numero**	100
Superficie coperta mq	1131	**Numero piani FT (edificio principale)**	2
Altezza ml (edificio principale)	5	**Volume complessivo mc**	6009
Note	residenza annessa	**Vincolo**	-

Foto 1



Foto 2



SCHEDATURA PATRIMONIO EDILIZIO - CENTRI ABITATI *Scheda Numero:* **03 . 062**

Toponomimo/via: via Santa Caterina delle Rote

UTOE 3. Santa Caterina-Poggio Gallina

Estratto CTR

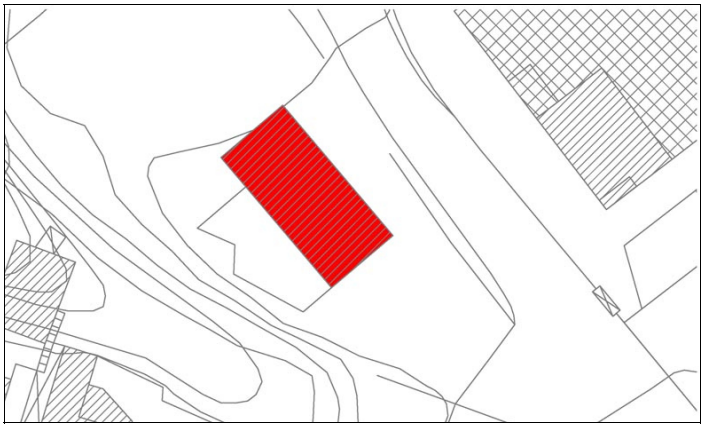

Estratto Catastale

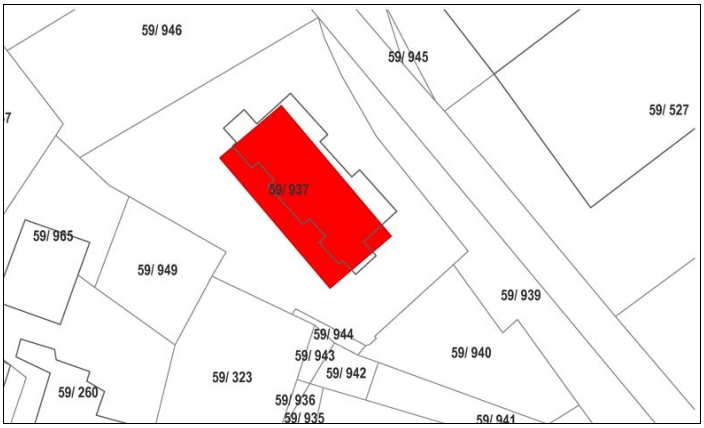

Destinazione edificio da rilievo	residenziale	**Destinazione edificio da ctr**	edificio residenziale
Epoca di costruzione	ante 1954	**Stato di conservazione**	buono
Valore storico	nessuno	**Edificio compreso in AT numero**	
Superficie coperta mq	219	**Numero piani FT (edificio principale)**	2
Altezza ml (edificio principale)	5	**Volume complessivo mc**	1052
Note		**Vincolo**	-

Foto 1



Foto 2



SCHEDATURA PATRIMONIO EDILIZIO - CENTRI ABITATI *Scheda Numero:* **03 . 063**

Toponomimo/via: via Firenze

UTOE 3. Santa Caterina-Poggio Gallina

Estratto CTR



Estratto Catastale



Destinazione edificio da rilievo	residenziale	**Destinazione edificio da ctr**	edificio residenziale
Epoca di costruzione	1971-1993	**Stato di conservazione**	buono
Valore storico	nessuno	**Edificio compreso in AT numero**	
Superficie coperta mq	128	**Numero piani FT (edificio principale)**	2
Altezza ml (edificio principale)	8	**Volume complessivo mc**	1049
Note		**Vincolo**	-

Foto 1



Foto 2



SCHEDATURA PATRIMONIO EDILIZIO - CENTRI ABITATI *Scheda Numero:* **03 . 064**

Toponomimo/via: via II Cassia Aurelia

UTOE 3. Santa Caterina-Poggio Gallina

Estratto CTR



Estratto Catastale

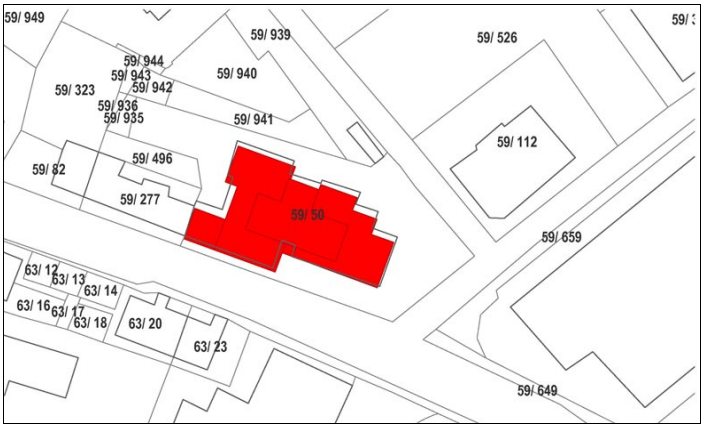

Destinazione edificio da rilievo	residenziale	**Destinazione edificio da ctr**	edificio residenziale
Epoca di costruzione	ante 1954	**Stato di conservazione**	buono
Valore storico	nessuno	**Edificio compreso in AT numero**	
Superficie coperta mq	515	**Numero piani FT (edificio principale)**	4
Altezza ml (edificio principale)	11	**Volume complessivo mc**	5601
Note	commerciale al primo piano	**Vincolo**	-

Foto 1



Foto 2



SCHEDATURA PATRIMONIO EDILIZIO - CENTRI ABITATI *Scheda Numero:* **03 . 065**

Toponomimo/via: SS 146

UTOE 3. Santa Caterina-Poggio Gallina

Estratto CTR

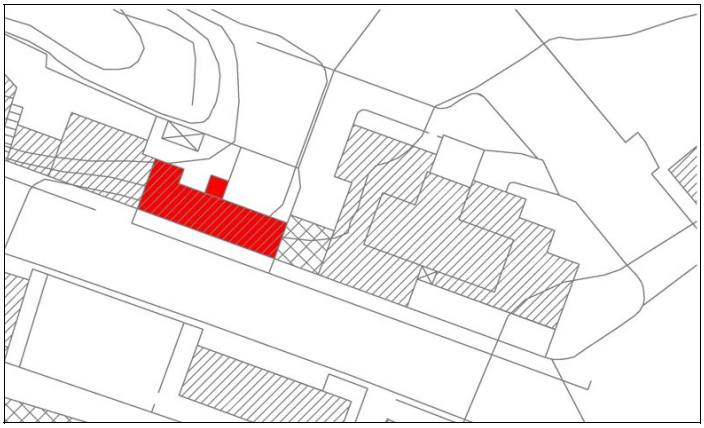

Estratto Catastale



Destinazione edificio da rilievo	residenziale	**Destinazione edificio da ctr**	edificio residenziale
Epoca di costruzione	ante 1954	**Stato di conservazione**	buono
Valore storico	nessuno	**Edificio compreso in AT numero**	
Superficie coperta mq	104	**Numero piani FT (edificio principale)**	3
Altezza ml (edificio principale)	10	**Volume complessivo mc**	1065
Note	commerciale al primo piano	**Vincolo**	-

Foto 1



Foto 2



Toponomimo/via:	SS 146	**UTOE**	3. Santa Caterina-Poggio Gallina

Estratto CTR

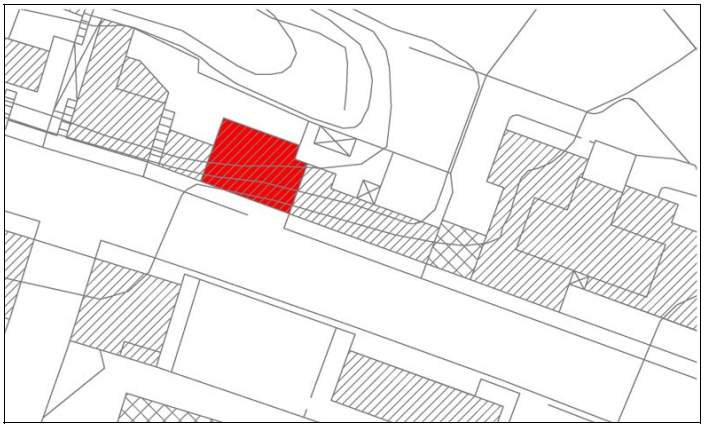

Estratto Catastale



Destinazione edificio da rilievo	residenziale	**Destinazione edificio da ctr**	edificio residenziale
Epoca di costruzione	ante 1954	**Stato di conservazione**	buono
Valore storico	nessuno	**Edificio compreso in AT numero**	
Superficie coperta mq	102	**Numero piani FT (edificio principale)**	2
Altezza ml (edificio principale)	8	**Volume complessivo mc**	887
Note		**Vincolo**	-

Foto 1



Foto 2



SCHEDATURA PATRIMONIO EDILIZIO - CENTRI ABITATI *Scheda Numero:* **03 . 067**

Toponomimo/via:	SS 146	**UTOE**	3. Santa Caterina-Poggio Gallina

Estratto CTR



Estratto Catastale



Destinazione edificio da rilievo	residenziale	**Destinazione edificio da ctr**	edificio residenziale
Epoca di costruzione	ante 1954	**Stato di conservazione**	buono
Valore storico	nessuno	**Edificio compreso in AT numero**	
Superficie coperta mq	121	**Numero piani FT (edificio principale)**	3
Altezza ml (edificio principale)	10	**Volume complessivo mc**	824
Note		**Vincolo**	-

Foto 1



Foto 2



Toponomimo/via:	SS 146	**UTOE**	3. Santa Caterina-Poggio Gallina

Estratto CTR

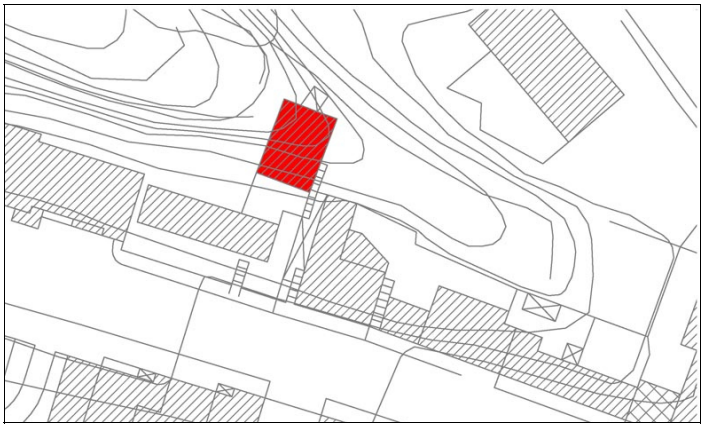

Estratto Catastale



Destinazione edificio da rilievo	residenziale	**Destinazione edificio da ctr**	edificio residenziale
Epoca di costruzione	ante 1954	**Stato di conservazione**	buono
Valore storico	nessuno	**Edificio compreso in AT numero**	
Superficie coperta mq	86	**Numero piani FT (edificio principale)**	2
Altezza ml (edificio principale)	5	**Volume complessivo mc**	469
Note		**Vincolo**	-

Foto 1



Foto 2



Toponomimo/via: SS 146

UTOE 3. Santa Caterina-Poggio Gallina

Estratto CTR



Estratto Catastale



Destinazione edificio da rilievo	residenziale
Epoca di costruzione	ante 1954
Valore storico	nessuno
Superficie coperta mq	103
Altezza ml (edificio principale)	8
Note	

Destinazione edificio da ctr	edificio residenziale
Stato di conservazione	buono
Edificio compreso in AT numero	
Numero piani FT (edificio principale)	2
Volume complessivo mc	811
Vincolo	-

Foto 1



Foto 2



SCHEDATURA PATRIMONIO EDILIZIO - CENTRI ABITATI *Scheda Numero:* **03 . 070**

Toponomimo/via: SS 146

UTOE 3. Santa Caterina-Poggio Gallina

Estratto CTR

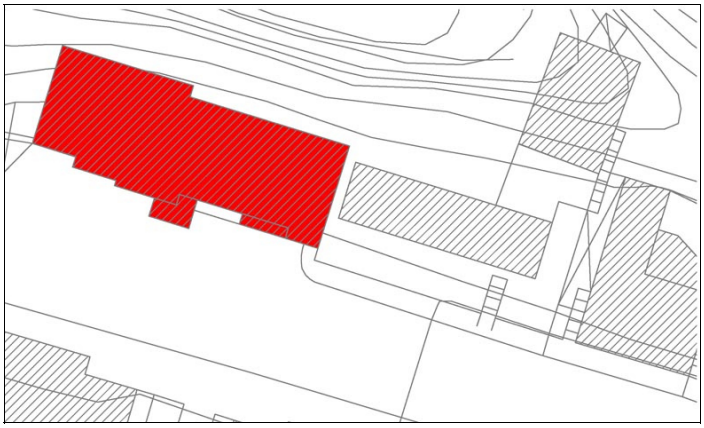

Estratto Catastale



Destinazione edificio da rilievo	residenziale	**Destinazione edificio da ctr**	edificio residenziale
Epoca di costruzione	ante 1954	**Stato di conservazione**	buono
Valore storico	nessuno	**Edificio compreso in AT numero**	
Superficie coperta mq	285	**Numero piani FT (edificio principale)**	3
Altezza ml (edificio principale)	14	**Volume complessivo mc**	3899
Note		**Vincolo**	-

Foto 1



Foto 2



Toponomimo/via:	SS 146	**UTOE**	3. Santa Caterina-Poggio Gallina

Estratto CTR



Estratto Catastale



Destinazione edificio da rilievo	residenziale	**Destinazione edificio da ctr**	edificio residenziale
Epoca di costruzione	ante 1954	**Stato di conservazione**	buono
Valore storico	nessuno	**Edificio compreso in AT numero**	
Superficie coperta mq	128	**Numero piani FT (edificio principale)**	2
Altezza ml (edificio principale)	7	**Volume complessivo mc**	918
Note		**Vincolo**	-

Foto 1



Foto 2



SCHEDATURA PATRIMONIO EDILIZIO - CENTRI ABITATI *Scheda Numero:* **03 . 072**

Toponomimo/via: via F. Concordia

UTOE 3. Santa Caterina-Poggio Gallina

Estratto CTR

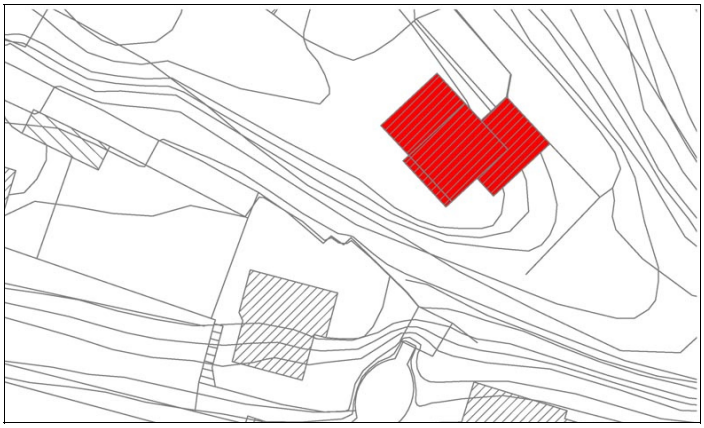

Estratto Catastale



Destinazione edificio da rilievo	residenziale	**Destinazione edificio da ctr**	edificio residenziale
Epoca di costruzione	ante 1954	**Stato di conservazione**	buono
Valore storico	nessuno	**Edificio compreso in AT numero**	
Superficie coperta mq	198	**Numero piani FT (edificio principale)**	2
Altezza ml (edificio principale)	8	**Volume complessivo mc**	1435
Note		**Vincolo**	-

Foto 1



Foto 2



Toponomimo/via: via F. Concordia

UTOE 3. Santa Caterina-Poggio Gallina

Estratto CTR



Estratto Catastale



Destinazione edificio da rilievo	residenziale
Epoca di costruzione	ante 1954
Valore storico	nessuno
Superficie coperta mq	33
Altezza ml (edificio principale)	10
Note	

Destinazione edificio da ctr	edificio residenziale
Stato di conservazione	buono
Edificio compreso in AT numero	
Numero piani FT (edificio principale)	3
Volume complessivo mc	247
Vincolo	-

Foto 1



Foto 2

SCHEDATURA PATRIMONIO EDILIZIO - CENTRI ABITATI *Scheda Numero:* **03 . 074**

Toponomimo/via: via F. Concordia

UTOE 3. Santa Caterina-Poggio Gallina

Estratto CTR

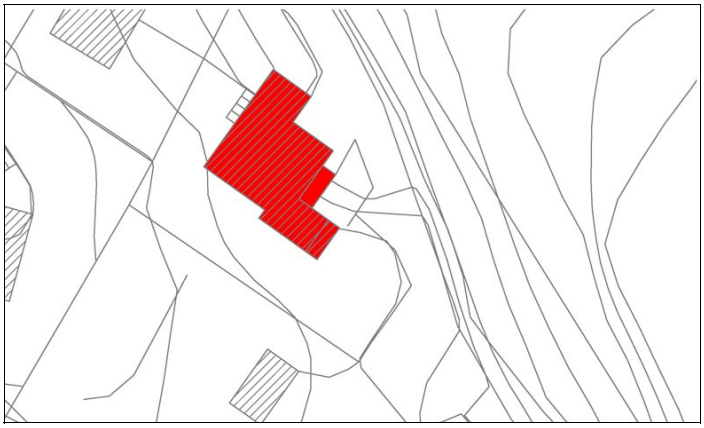

Estratto Catastale



Destinazione edificio da rilievo	residenziale
Epoca di costruzione	ante 1954
Valore storico	nessuno
Superficie coperta mq	167
Altezza ml (edificio principale)	11
Note	

Destinazione edificio da ctr	edificio residenziale
Stato di conservazione	buono
Edificio compreso in AT numero	
Numero piani FT (edificio principale)	4
Volume complessivo mc	1708
Vincolo	-

Foto 1



Foto 2



SCHEDATURA PATRIMONIO EDILIZIO - CENTRI ABITATI *Scheda Numero:* **03 . 075**

Toponomimo/via: via Vittoria Ulpia

UTOE 3. Santa Caterina-Poggio Gallina

Estratto CTR



Estratto Catastale

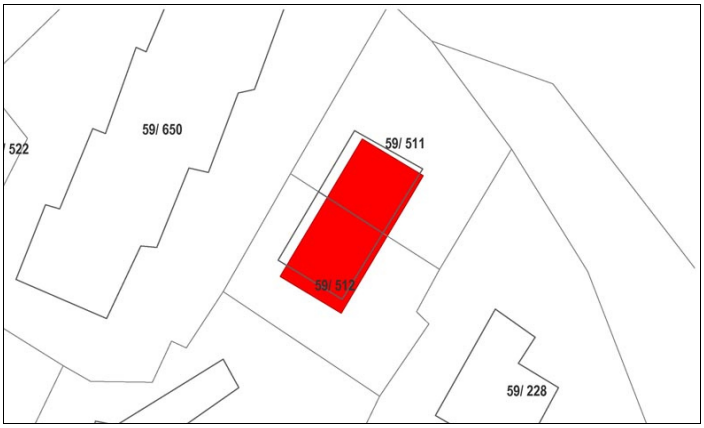

Destinazione edificio da rilievo	residenziale
Epoca di costruzione	ante 1954
Valore storico	nessuno
Superficie coperta mq	140
Altezza ml (edificio principale)	12
Note	

Destinazione edificio da ctr	edificio residenziale
Stato di conservazione	buono
Edificio compreso in AT numero	
Numero piani FT (edificio principale)	4
Volume complessivo mc	1691
Vincolo	-

Foto 1



Foto 2



SCHEDATURA PATRIMONIO EDILIZIO - CENTRI ABITATI *Scheda Numero:* **03 . 076**

Toponomimo/via: via Vittoria Ulpia

UTOE 3. Santa Caterina-Poggio Gallina

Estratto CTR



Estratto Catastale



Destinazione edificio da rilievo	residenziale	**Destinazione edificio da ctr**	edificio residenziale
Epoca di costruzione	ante 1954	**Stato di conservazione**	buono
Valore storico	nessuno	**Edificio compreso in AT numero**	
Superficie coperta mq	276	**Numero piani FT (edificio principale)**	3
Altezza ml (edificio principale)	9	**Volume complessivo mc**	2316
Note		**Vincolo**	-

Foto 1



Foto 2



Toponomimo/via: via Vittoria Ulpia

UTOE 3. Santa Caterina-Poggio Gallina

Estratto CTR



Estratto Catastale



Destinazione edificio da rilievo	residenziale
Epoca di costruzione	ante 1954
Valore storico	nessuno
Superficie coperta mq	414
Altezza ml (edificio principale)	10
Note	

Destinazione edificio da ctr	edificio residenziale
Stato di conservazione	buono
Edificio compreso in AT numero	
Numero piani FT (edificio principale)	3
Volume complessivo mc	3846
Vincolo	-

Foto 1



Foto 2



Toponomimo/via: via Hele

UTOE 3. Santa Caterina-Poggio Gallina

Estratto CTR



Estratto Catastale



Destinazione edificio da rilievo	residenziale	**Destinazione edificio da ctr**	edificio residenziale
Epoca di costruzione	ante 1954	**Stato di conservazione**	buono
Valore storico	nessuno	**Edificio compreso in AT numero**	
Superficie coperta mq	75	**Numero piani FT (edificio principale)**	2
Altezza ml (edificio principale)	7	**Volume complessivo mc**	497
Note		**Vincolo**	-

Foto 1



Foto 2



Toponomimo/via: via Hele

UTOE 3. Santa Caterina-Poggio Gallina

Estratto CTR

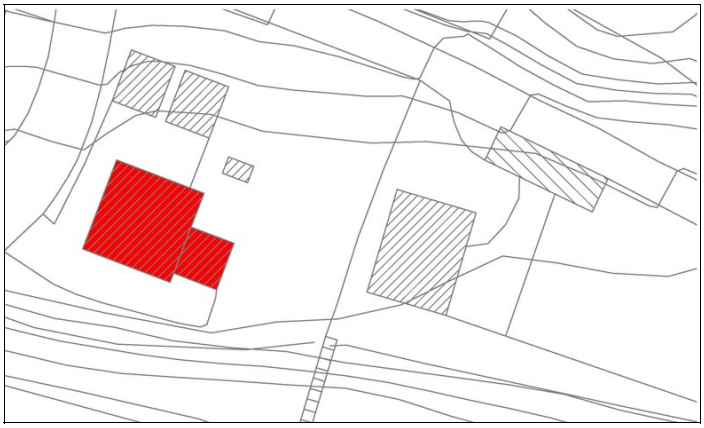

Estratto Catastale



Destinazione edificio da rilievo	residenziale	**Destinazione edificio da ctr**	edificio residenziale
Epoca di costruzione	ante 1954	**Stato di conservazione**	buono
Valore storico	nessuno	**Edificio compreso in AT numero**	
Superficie coperta mq	95	**Numero piani FT (edificio principale)**	2
Altezza ml (edificio principale)	7	**Volume complessivo mc**	614
Note		**Vincolo**	-

Foto 1



Foto 2



SCHEDATURA PATRIMONIO EDILIZIO - CENTRI ABITATI *Scheda Numero:* **03 . 080**

Toponomimo/via: via Hele

UTOE 3. Santa Caterina-Poggio Gallina

Estratto CTR



Estratto Catastale



Destinazione edificio da rilievo	residenziale	**Destinazione edificio da ctr**	edificio residenziale
Epoca di costruzione	ante 1954	**Stato di conservazione**	buono
Valore storico	nessuno	**Edificio compreso in AT numero**	
Superficie coperta mq	46	**Numero piani FT (edificio principale)**	3
Altezza ml (edificio principale)	8	**Volume complessivo mc**	367
Note		**Vincolo**	-

Foto 1



Foto 2



Toponomimo/via: via Hele

UTOE 3. Santa Caterina-Poggio Gallina

Estratto CTR



Estratto Catastale

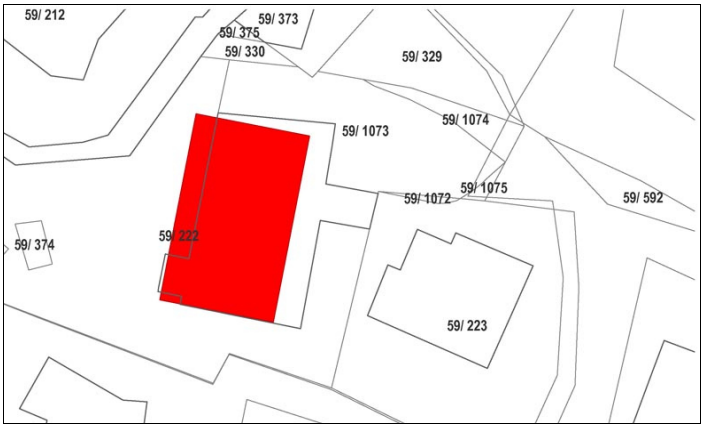

Destinazione edificio da rilievo	residenziale	**Destinazione edificio da ctr**	edificio residenziale
Epoca di costruzione	ante 1954	**Stato di conservazione**	buono
Valore storico	nessuno	**Edificio compreso in AT numero**	
Superficie coperta mq	156	**Numero piani FT (edificio principale)**	2
Altezza ml (edificio principale)	7	**Volume complessivo mc**	1050
Note		**Vincolo**	-

Foto 1



Foto 2



SCHEDATURA PATRIMONIO EDILIZIO - CENTRI ABITATI *Scheda Numero:* **03 . 082**

Toponomimo/via: via Hele

UTOE 3. Santa Caterina-Poggio Gallina

Estratto CTR



Estratto Catastale



Destinazione edificio da rilievo	residenziale
Epoca di costruzione	ante 1954
Valore storico	nessuno
Superficie coperta mq	88
Altezza ml (edificio principale)	7
Note	

Destinazione edificio da ctr	edificio residenziale
Stato di conservazione	buono
Edificio compreso in AT numero	
Numero piani FT (edificio principale)	2
Volume complessivo mc	606
Vincolo	-

Foto 1



Foto 2



SCHEDATURA PATRIMONIO EDILIZIO - CENTRI ABITATI *Scheda Numero:* **03 . 083**

Toponomimo/via: via delle Catacombe

UTOE 3. Santa Caterina-Poggio Gallina

Estratto CTR

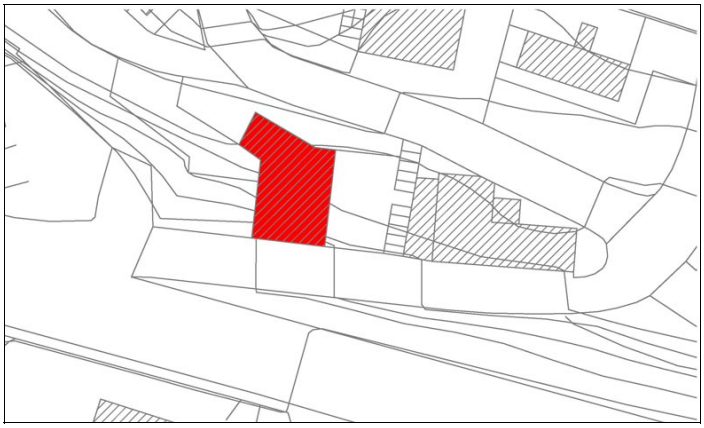

Estratto Catastale

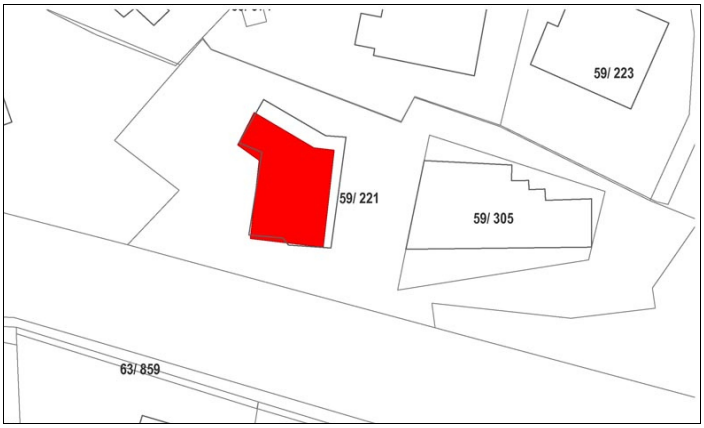

Destinazione edificio da rilievo	residenziale	**Destinazione edificio da ctr**	edificio residenziale
Epoca di costruzione	ante 1954	**Stato di conservazione**	buono
Valore storico	nessuno	**Edificio compreso in AT numero**	
Superficie coperta mq	86	**Numero piani FT (edificio principale)**	3
Altezza ml (edificio principale)	11	**Volume complessivo mc**	943
Note		**Vincolo**	-

Foto 1



Foto 2



Toponomimo/via:	SS 146	**UTOE**	3. Santa Caterina-Poggio Gallina

Estratto CTR



Estratto Catastale

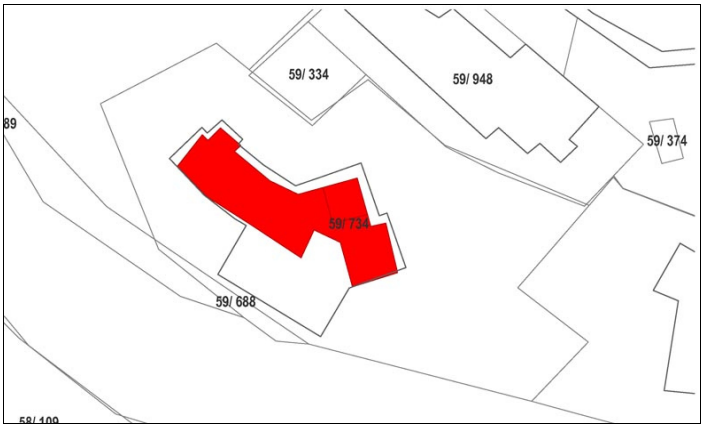

Destinazione edificio da rilievo	residenziale	**Destinazione edificio da ctr**	edificio residenziale
Epoca di costruzione	ante 1954	**Stato di conservazione**	buono
Valore storico	nessuno	**Edificio compreso in AT numero**	
Superficie coperta mq	108	**Numero piani FT (edificio principale)**	3
Altezza ml (edificio principale)	10	**Volume complessivo mc**	1076
Note		**Vincolo**	-

Foto 1



Foto 2



SCHEDATURA PATRIMONIO EDILIZIO - CENTRI ABITATI *Scheda Numero:* **03 . 085**

Toponomimo/via: via delle Catacombe

UTOE 3. Santa Caterina-Poggio Gallina

Estratto CTR



Estratto Catastale



Destinazione edificio da rilievo	residenziale
Epoca di costruzione	ante 1954
Valore storico	nessuno
Superficie coperta mq	82
Altezza ml (edificio principale)	8
Note	

Destinazione edificio da ctr	edificio residenziale
Stato di conservazione	buono
Edificio compreso in AT numero	
Numero piani FT (edificio principale)	3
Volume complessivo mc	622
Vincolo	-

Foto 1



Foto 2



SCHEDATURA PATRIMONIO EDILIZIO - CENTRI ABITATI *Scheda Numero:* **03 . 086**

Toponomimo/via:	SS 146	**UTOE**	3. Santa Caterina-Poggio Gallina

Estratto CTR



Estratto Catastale



Destinazione edificio da rilievo	residenziale	**Destinazione edificio da ctr**	edificio residenziale
Epoca di costruzione	1971-1993	**Stato di conservazione**	buono
Valore storico	nessuno	**Edificio compreso in AT numero**	
Superficie coperta mq	232	**Numero piani FT (edificio principale)**	3
Altezza ml (edificio principale)	10	**Volume complessivo mc**	2453
Note		**Vincolo**	-

Foto 1



Foto 2



SCHEDATURA PATRIMONIO EDILIZIO - CENTRI ABITATI *Scheda Numero:* **03 . 087**

Toponomimo/via: via delle Catacombe

UTOE 3. Santa Caterina-Poggio Gallina

Estratto CTR



Estratto Catastale



Destinazione edificio da rilievo	residenziale	**Destinazione edificio da ctr**	edificio residenziale
Epoca di costruzione	1955-1970	**Stato di conservazione**	buono
Valore storico	nessuno	**Edificio compreso in AT numero**	
Superficie coperta mq	219	**Numero piani FT (edificio principale)**	3
Altezza ml (edificio principale)	10	**Volume complessivo mc**	2086
Note		**Vincolo**	-

Foto 1



Foto 2



Toponomimo/via: via Hele

UTOE 3. Santa Caterina-Poggio Gallina

Estratto CTR



Estratto Catastale



Destinazione edificio da rilievo	residenziale	**Destinazione edificio da ctr**	edificio residenziale
Epoca di costruzione	1971-1993	**Stato di conservazione**	ottimo
Valore storico	nessuno	**Edificio compreso in AT numero**	
Superficie coperta mq	101	**Numero piani FT (edificio principale)**	3
Altezza ml (edificio principale)	10	**Volume complessivo mc**	997
Note		**Vincolo**	-

Foto 1



Foto 2



SCHEDATURA PATRIMONIO EDILIZIO - CENTRI ABITATI *Scheda Numero:* **03 . 089**

Toponomimo/via:	via Hele	**UTOE**	3. Santa Caterina-Poggio Gallina

Estratto CTR



Estratto Catastale

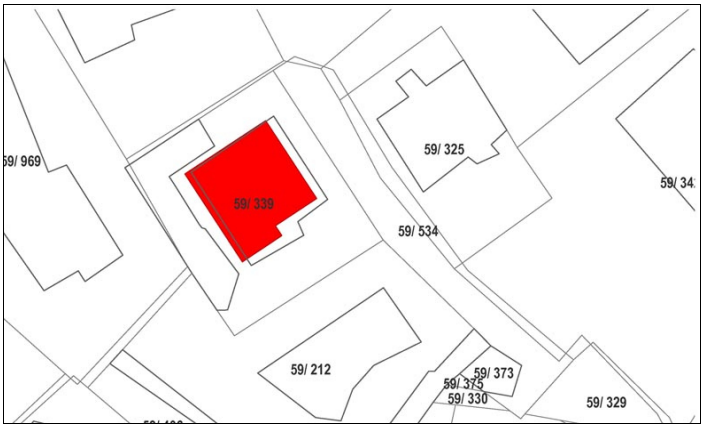

Destinazione edificio da rilievo	residenziale	**Destinazione edificio da ctr**	edificio residenziale
Epoca di costruzione	1971-1993	**Stato di conservazione**	buono
Valore storico	nessuno	**Edificio compreso in AT numero**	
Superficie coperta mq	110	**Numero piani FT (edificio principale)**	2
Altezza ml (edificio principale)	7	**Volume complessivo mc**	778
Note		**Vincolo**	-

Foto 1



Foto 2



SCHEDATURA PATRIMONIO EDILIZIO - CENTRI ABITATI *Scheda Numero:* **03 . 090**

Toponomimo/via: via Hele

UTOE 3. Santa Caterina-Poggio Gallina

Estratto CTR



Estratto Catastale

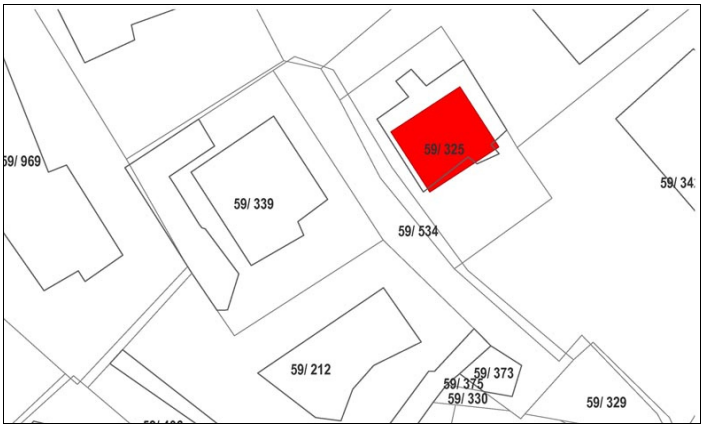

Destinazione edificio da rilievo	residenziale	**Destinazione edificio da ctr**	edificio residenziale
Epoca di costruzione	1971-1993	**Stato di conservazione**	buono
Valore storico	nessuno	**Edificio compreso in AT numero**	
Superficie coperta mq	68	**Numero piani FT (edificio principale)**	2
Altezza ml (edificio principale)	7	**Volume complessivo mc**	450
Note		**Vincolo**	-

Foto 1



Foto 2



Toponomimo/via: via Hele

UTOE 3. Santa Caterina-Poggio Gallina

Estratto CTR

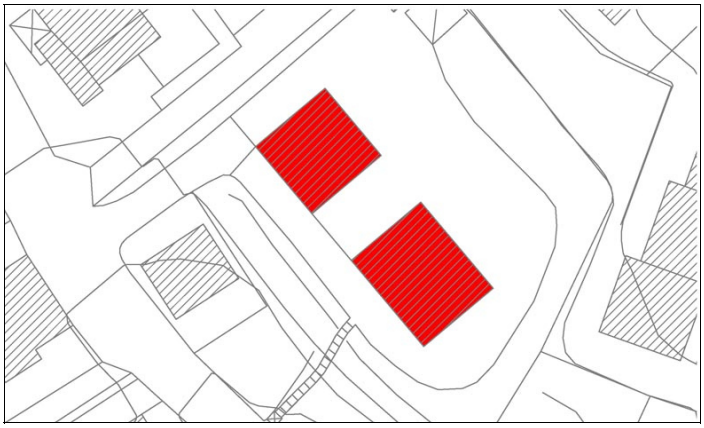

Estratto Catastale



Destinazione edificio da rilievo	residenziale	**Destinazione edificio da ctr**	edificio residenziale
Epoca di costruzione	1971-1993	**Stato di conservazione**	buono
Valore storico	nessuno	**Edificio compreso in AT numero**	
Superficie coperta mq	254	**Numero piani FT (edificio principale)**	2
Altezza ml (edificio principale)	8	**Volume complessivo mc**	2074
Note		**Vincolo**	-

Foto 1



Foto 2



SCHEDATURA PATRIMONIO EDILIZIO - CENTRI ABITATI *Scheda Numero:* **03 . 092**

Toponomimo/via: via Hele

UTOE 3. Santa Caterina-Poggio Gallina

Estratto CTR



Estratto Catastale

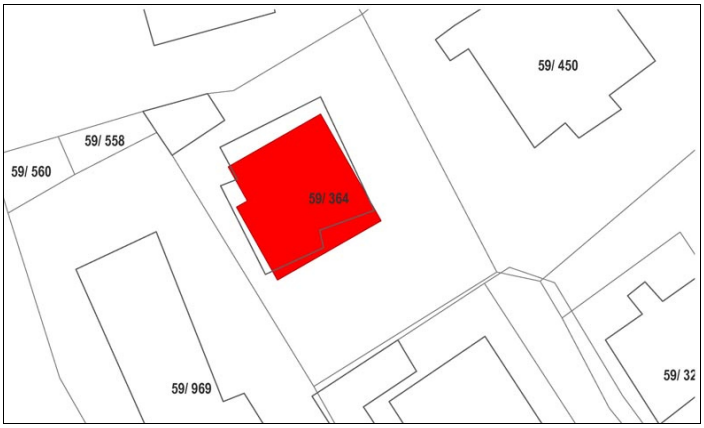

Destinazione edificio da rilievo	residenziale
Epoca di costruzione	1955-1970
Valore storico	nessuno
Superficie coperta mq	120
Altezza ml (edificio principale)	8
Note	

Destinazione edificio da ctr	edificio residenziale
Stato di conservazione	buono
Edificio compreso in AT numero	
Numero piani FT (edificio principale)	2
Volume complessivo mc	943
Vincolo	-

Foto 1



Foto 2



Toponomimo/via: via Hele

UTOE 3. Santa Caterina-Poggio Gallina

Estratto CTR



Estratto Catastale



Destinazione edificio da rilievo	residenziale	**Destinazione edificio da ctr**	edificio residenziale
Epoca di costruzione	1955-1970	**Stato di conservazione**	ottimo
Valore storico	nessuno	**Edificio compreso in AT numero**	
Superficie coperta mq	158	**Numero piani FT (edificio principale)**	4
Altezza ml (edificio principale)	12	**Volume complessivo mc**	1799
Note		**Vincolo**	-

Foto 1



Foto 2



SCHEDATURA PATRIMONIO EDILIZIO - CENTRI ABITATI *Scheda Numero:* **03 . 094**

Toponomimo/via: via Quinto Velio

UTOE 3. Santa Caterina-Poggio Gallina

Estratto CTR



Estratto Catastale



Destinazione edificio da rilievo	residenziale	**Destinazione edificio da ctr**	edificio residenziale
Epoca di costruzione	1955-1970	**Stato di conservazione**	buono
Valore storico	nessuno	**Edificio compreso in AT numero**	
Superficie coperta mq	405	**Numero piani FT (edificio principale)**	3
Altezza ml (edificio principale)	10	**Volume complessivo mc**	3758
Note		**Vincolo**	-

Foto 1



Foto 2



Toponomimo/via:	piazzale Aurelio Melizio	**UTOE**	3. Santa Caterina-Poggio Gallina

Estratto CTR



Estratto Catastale

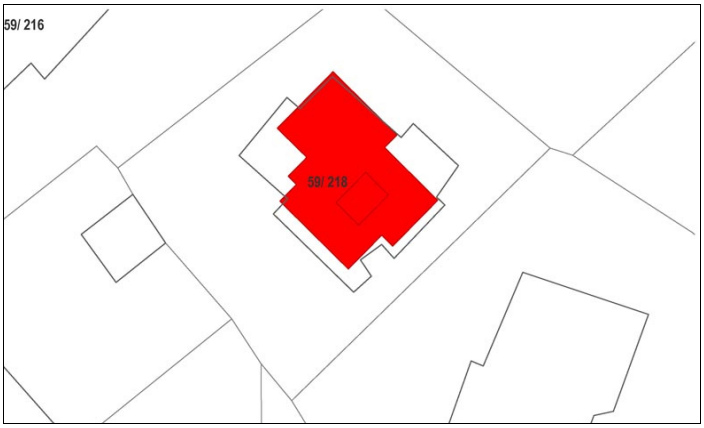

Destinazione edificio da rilievo	residenziale	**Destinazione edificio da ctr**	edificio residenziale
Epoca di costruzione	ante 1954	**Stato di conservazione**	ottimo
Valore storico	nessuno	**Edificio compreso in AT numero**	
Superficie coperta mq	145	**Numero piani FT (edificio principale)**	3
Altezza ml (edificio principale)	10	**Volume complessivo mc**	1416
Note		**Vincolo**	-

Foto 1



Foto 2



SCHEDATURA PATRIMONIO EDILIZIO - CENTRI ABITATI *Scheda Numero:* **03 . 096**

Toponomimo/via: via Hele

UTOE 3. Santa Caterina-Poggio Gallina

Estratto CTR



Estratto Catastale



Destinazione edificio da rilievo	residenziale
Epoca di costruzione	1955-1970
Valore storico	nessuno
Superficie coperta mq	147
Altezza ml (edificio principale)	12
Note	

Destinazione edificio da ctr	edificio residenziale
Stato di conservazione	ottimo
Edificio compreso in AT numero	
Numero piani FT (edificio principale)	4
Volume complessivo mc	1325
Vincolo	-

Foto 1



Foto 2



Toponomimo/via: via Hele

UTOE 3. Santa Caterina-Poggio Gallina

Estratto CTR



Estratto Catastale



Destinazione edificio da rilievo	residenziale	**Destinazione edificio da ctr**	edificio residenziale
Epoca di costruzione	1955-1970	**Stato di conservazione**	ottimo
Valore storico	nessuno	**Edificio compreso in AT numero**	
Superficie coperta mq	178	**Numero piani FT (edificio principale)**	3
Altezza ml (edificio principale)	8	**Volume complessivo mc**	1566
Note		**Vincolo**	-

Foto 1



Foto 2



Toponomimo/via: via Hele

UTOE 3. Santa Caterina-Poggio Gallina

Estratto CTR

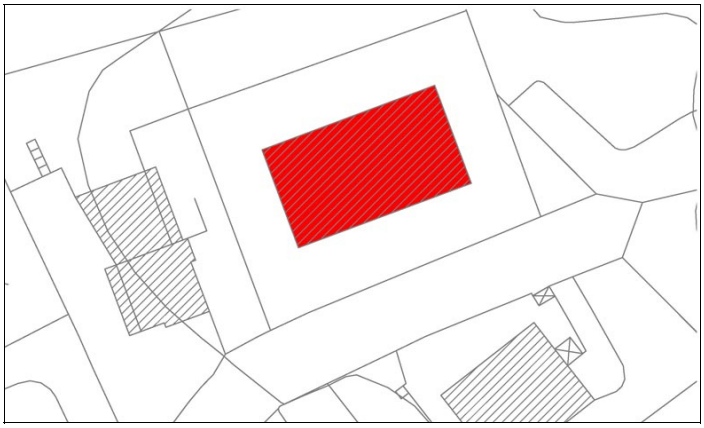

Estratto Catastale



Destinazione edificio da rilievo	residenziale	**Destinazione edificio da ctr**	edificio residenziale
Epoca di costruzione	1971-1993	**Stato di conservazione**	ottimo
Valore storico	nessuno	**Edificio compreso in AT numero**	
Superficie coperta mq	225	**Numero piani FT (edificio principale)**	3
Altezza ml (edificio principale)	10	**Volume complessivo mc**	2332
Note		**Vincolo**	-

Foto 1



Foto 2



SCHEDATURA PATRIMONIO EDILIZIO - CENTRI ABITATI *Scheda Numero:* **03 . 099**

Toponomimo/via: via Hele

UTOE 3. Santa Caterina-Poggio Gallina

Estratto CTR



Estratto Catastale



Destinazione edificio da rilievo	residenziale	**Destinazione edificio da ctr**	edificio residenziale
Epoca di costruzione	1955-1970	**Stato di conservazione**	ottimo
Valore storico	nessuno	**Edificio compreso in AT numero**	
Superficie coperta mq	145	**Numero piani FT (edificio principale)**	3
Altezza ml (edificio principale)	10	**Volume complessivo mc**	1139
Note		**Vincolo**	-

Foto 1



Foto 2



SCHEDATURA PATRIMONIO EDILIZIO - CENTRI ABITATI *Scheda Numero:* **03 . 100**

Toponomimo/via: via Hele

UTOE 3. Santa Caterina-Poggio Gallina

Estratto CTR



Estratto Catastale



Destinazione edificio da rilievo	residenziale
Epoca di costruzione	1955-1970
Valore storico	nessuno
Superficie coperta mq	221
Altezza ml (edificio principale)	7
Note	

Destinazione edificio da ctr	edificio residenziale
Stato di conservazione	ottimo
Edificio compreso in AT numero	
Numero piani FT (edificio principale)	2
Volume complessivo mc	1035
Vincolo	-

Foto 1



Foto 2



SCHEDATURA PATRIMONIO EDILIZIO - CENTRI ABITATI *Scheda Numero:* **03 . 101**

Toponomimo/via: via Hele

UTOE 3. Santa Caterina-Poggio Gallina

Estratto CTR



Estratto Catastale



Destinazione edificio da rilievo	residenziale
Epoca di costruzione	1955-1970
Valore storico	nessuno
Superficie coperta mq	427
Altezza ml (edificio principale)	11
Note	

Destinazione edificio da ctr	edificio residenziale
Stato di conservazione	buono
Edificio compreso in AT numero	
Numero piani FT (edificio principale)	3
Volume complessivo mc	3950
Vincolo	-

Foto 1



Foto 2

